

**КАРТА (ПЛАН)****с. Новая Фёдоровка**

(наименование объекта землеустройства)

**Титульный лист****1. Сведения о заказчике землеустроительных работ:****О физическом лице:**

Фамилия, имя, отчество (отчество указывается при наличии)

**О юридическом лице, органе государственной власти, органе местного самоуправления:**

Полное наименование

Страна регистрации (инкорпорации) (указывается в отношении иностранного юридического лица)

фамилия и инициалы уполномоченного представителя, его должность, реквизиты доверенности (если представитель действует по доверенности)

Подпись

Дата

Место для оттиска печати заказчика

**2. Сведения об исполнителе землеустроительных работ:****Об индивидуальном предпринимателе:**

Фамилия, имя, отчество (отчество указывается при наличии)

Идентификационный номер налогоплательщика

Контактный телефон и почтовый адрес

Номер квалификационного аттестата кадастрового инженера (если исполнителем является кадастровый инженер)

**О юридическом лице:**

Полное наименование

*Акционерное общество Акционерное общество "Республиканский центр пространственных данных "Кадастр"*

Основной государственный регистрационный номер

**1071323000429**

Контактный телефон и почтовый адрес

**431350, Мордовия Респ, Ковылкино г, Пролетарская ул, 2Б ДОМ**

Фамилия и инициалы уполномоченного представителя, его должность, реквизиты доверенности (если представитель действует по доверенности)

Сведения о кадастровом инженере

Подпись

Дата

« »

**20** г.

Место для оттиска печати лица, составившего карту (план) объекта землеустройства

**3. Сведения о согласовании карты (плана) объекта землеустройства:**

**КАРТА (ПЛАН)*****с. Новая Фёдоровка***

(наименование объекта землеустройства)

**Титульный лист**

Полное наименование органа (организации), с которым осуществляется согласование, фамилия и инициалы уполномоченного лица, его должность

Реквизиты письма (дата и номер, если согласование оформлено в виде письма)

Подпись \_\_\_\_\_

Дата \_\_\_\_\_

Место для оттиска печати органа (организации), с которым осуществляется согласование

**4. Информация о передаче карты (плана) объекта землеустройства в государственный фонд данных, полученных в результате проведения землеустройства:**

Регистрационный № \_\_\_\_\_

Дата передачи \_\_\_\_\_

«\_\_» \_\_\_\_\_ 20\_\_ г.

(наименование органа (организации), осуществляющего хранение землеустроительной документации)

КАРТА (ПЛАН) <i>с. Новая Фёдоровка</i> (наименование объекта землеустройства)		
№ п/п	Содержание	Номера листов
1	2	3

**КАРТА (ПЛАН)*****с. Новая Фёдоровка***

(наименование объекта землеустройства)

**Основания для проведения землеустроительных работ и исходные данные****Перечень документов**

<b>№ п/п</b>	<b>Наименование и реквизиты документа</b>	<b>Сведения об органе (организации), подготовившем или принявшем документ</b>
<b>1</b>	<b>2</b>	<b>3</b>
0		

**КАРТА (ПЛАН)****с. Новая Фёдоровка**

(наименование объекта землеустройства)

**Сведения об объекте землеустройства**

<b>№ п/п</b>	<b>Характеристики объекта землеустройства</b>	<b>Описание характеристик</b>
<b>1</b>	<b>2</b>	<b>3</b>
1	Местоположение объекта землеустройства	Граница с Новая Федоровка
2	Площадь объекта землеустройства ± величина погрешности определения площади ( $P \pm \Delta P$ )	$2\,103\,710\text{ м}^2 \pm 5\,076\text{ м}^2$
3	Иные характеристики объекта землеустройства	Вид объекта реестра границ: Граница населенного пункта Реестровый номер: с.Новая Фёдоровка

**КАРТА (ПЛАН)****с. Новая Фёдоровка**

(наименование объекта землеустройства)

**Сведения о местоположении границ объекта землеустройства****1. Система координат** МСК-13, зона 1**2. Сведения о характерных точках границ объекта землеустройства**

Обозначение характерных точек границы	Координаты, м		Метод определения координат и средняя квадратическая погрешность положения характерной точки (Mt), м	Описание закрепления точки
	X	Y		
<b>1</b>	<b>2</b>	<b>3</b>	<b>4</b>	<b>5</b>
—	—	—	—	—

**3. Сведения о характерных точках части (частей) границы объекта землеустройства**

<b>1</b>	<b>2</b>	<b>3</b>	<b>4</b>	<b>5</b>
—	—	—	—	—

**4. Сведения о частях границ объекта землеустройства, совпадающих с местоположением внешних границ природных объектов и (или) объектов искусственного происхождения**

Обозначение части границы		Описание прохождения части границы
от точки	до точки	
<b>1</b>	<b>2</b>	<b>3</b>
—	—	—

**КАРТА (ПЛАН)****с. Новая Фёдоровка**

(наименование объекта землеустройства)

**Сведения о местоположении измененных (уточненных) границ объекта землеустройства****1. Система координат** МСК-13, зона 1**2. Сведения о характерных точках границ объекта землеустройства**

Обозначение характерных точек границы	Существующие координаты, м		Измененные (уточненные) координаты, м		Метод определения координат и средняя квадратическая погрешность положения характерной точки (Mt), м	Описание закрепления точки
	X	Y	X	Y		
1	2	3	4	5	6	7
н1	—	—	422 749,35	1 252 029,35	Геодезический метод, 0,10	—
н2	—	—	422 750,52	1 252 052,30		
н3	—	—	422 754,26	1 252 141,49		
н4	—	—	422 798,18	1 252 165,71		
н5	—	—	422 862,77	1 252 242,30		
н6	—	—	422 856,58	1 252 318,92		
н7	—	—	422 935,59	1 252 346,27		
н8	—	—	422 935,72	1 252 374,37		
н9	—	—	422 935,59	1 252 377,95		
н10	—	—	422 935,06	1 252 380,74		
н11	—	—	422 934,52	1 252 383,53		
н12	—	—	422 933,46	1 252 387,12		
н13	—	—	422 931,73	1 252 391,11		
н14	—	—	422 929,47	1 252 395,36		
н15	—	—	422 924,35	1 252 404,01		
н16	—	—	422 921,82	1 252 410,25		
н17	—	—	422 920,14	1 252 414,47		
н18	—	—	422 919,20	1 252 417,51		
н19	—	—	422 917,42	1 252 428,69		
н20	—	—	422 915,82	1 252 440,57		
н21	—	—	422 914,03	1 252 450,78		
н22	—	—	422 912,64	1 252 459,76		
н23	—	—	422 912,24	1 252 464,75		
н24	—	—	422 912,04	1 252 475,53		
н25	—	—	422 911,44	1 252 494,89		
н26	—	—	422 911,64	1 252 510,45		
н27	—	—	422 911,75	1 252 525,00		
н28	—	—	422 946,87	1 252 523,36		
н29	—	—	423 156,93	1 252 390,56		
н30	—	—	423 211,75	1 252 476,33		
н31	—	—	423 229,78	1 252 503,00		
н32	—	—	423 213,20	1 252 525,12		
н33	—	—	423 193,61	1 252 540,24		
н34	—	—	423 114,37	1 252 590,21		
н35	—	—	423 110,41	1 252 599,70		
н36	—	—	423 112,41	1 252 606,45		
н37	—	—	423 116,09	1 252 651,12		
н38	—	—	423 104,75	1 252 692,45		
н39	—	—	423 088,05	1 252 720,90		
н40	—	—	423 068,93	1 252 746,92		
н41	—	—	423 021,53	1 252 759,17		
н42	—	—	422 992,28	1 252 724,93		
н43	—	—	422 975,86	1 252 724,93		
н44	—	—	422 976,69	1 252 751,03		
н45	—	—	422 996,32	1 252 750,85		

**КАРТА (ПЛАН)****с. Новая Фёдоровка**

(наименование объекта землеустройства)

**Сведения о местоположении измененных (уточненных) границ объекта землеустройства**

1	2	3	4	5	6	7
н46	—	—	423 001,52	1 252 821,48	Геодезический метод, 0,10	—
н47	—	—	423 001,28	1 252 920,41		
н48	—	—	422 985,02	1 252 968,64		
н49	—	—	422 904,32	1 252 981,92		
н50	—	—	422 602,97	1 253 042,46		
н51	—	—	422 358,93	1 253 096,13		
н52	—	—	422 331,09	1 253 102,65		
н53	—	—	422 290,53	1 253 116,93		
н54	—	—	422 270,38	1 253 125,15		
н55	—	—	422 173,43	1 253 142,42		
н56	—	—	422 173,39	1 253 131,13		
н57	—	—	422 170,97	1 253 121,36		
н58	—	—	422 162,18	1 253 116,08		
н59	—	—	422 115,27	1 253 109,65		
н60	—	—	422 062,11	1 253 108,45		
н61	—	—	422 064,70	1 253 152,13		
н62	—	—	422 067,48	1 253 199,66		
н63	—	—	422 069,28	1 253 219,01		
н64	—	—	422 069,83	1 253 222,81		
н65	—	—	422 067,83	1 253 222,99		
н66	—	—	422 064,80	1 253 223,26		
н67	—	—	422 057,05	1 253 223,94		
н68	—	—	422 053,94	1 253 224,22		
н69	—	—	422 046,60	1 253 224,87		
н70	—	—	421 981,88	1 253 232,62		
н71	—	—	421 967,20	1 253 235,18		
н72	—	—	421 651,55	1 253 292,08		
н73	—	—	421 611,52	1 253 369,63		
н74	—	—	421 598,01	1 253 419,62		
н75	—	—	421 526,09	1 253 393,77	Картометрический метод, 1,00	Геодезический метод, 0,10
н76	—	—	421 512,04	1 253 388,72		
н77	—	—	421 341,46	1 253 286,00		
н78	—	—	421 329,50	1 253 277,10		
н79	—	—	421 153,56	1 253 122,45		
н80	—	—	421 157,55	1 253 091,08		
н81	—	—	421 098,94	1 253 067,94		
н82	—	—	420 886,29	1 252 863,22		
н83	—	—	420 908,84	1 252 837,56		
н84	—	—	420 909,78	1 252 836,82		
н85	—	—	420 920,88	1 252 828,08		
н86	—	—	420 929,50	1 252 819,07		
н87	—	—	420 932,30	1 252 814,87		
н88	—	—	420 935,90	1 252 808,66		
н89	—	—	420 937,71	1 252 805,06		
н90	—	—	420 941,11	1 252 798,25		
н91	—	—	420 949,52	1 252 782,04		
н92	—	—	420 958,14	1 252 765,43		
н93	—	—	420 970,04	1 252 742,63		
н94	—	—	420 982,06	1 252 725,02		
н95	—	—	420 991,47	1 252 712,41		
н96	—	—	421 036,90	1 252 653,79		
н97	—	—	421 099,50	1 252 641,28		
н98	—	—	421 143,94	1 252 662,45		



**КАРТА (ПЛАН)****с. Новая Фёдоровка**

(наименование объекта землеустройства)

**Сведения о местоположении измененных (уточненных) границ объекта землеустройства**

1	2	3	4	5	6	7
н99	—	—	421 157,62	1 252 663,00	Геодезический метод, 0,10	—
н100	—	—	421 184,40	1 252 653,30		
н101	—	—	421 193,03	1 252 658,00		
н102	—	—	421 224,43	1 252 678,40		
н103	—	—	421 229,93	1 252 684,65		
н104	—	—	421 234,27	1 252 688,26		
н105	—	—	421 258,01	1 252 704,39		
н106	—	—	421 268,82	1 252 712,73		
н107	—	—	421 282,80	1 252 699,48		
н108	—	—	421 297,78	1 252 684,02		
н109	—	—	421 305,87	1 252 667,13		
н110	—	—	421 264,88	1 252 637,83		
н111	—	—	421 239,19	1 252 633,59		
н112	—	—	421 241,81	1 252 606,68		
н113	—	—	421 234,44	1 252 603,11		
н114	—	—	421 223,02	1 252 599,54		
н115	—	—	421 215,41	1 252 599,30		
н116	—	—	421 197,10	1 252 610,00		
н117	—	—	421 155,24	1 252 608,10		
н118	—	—	421 138,11	1 252 560,30		
н119	—	—	421 112,19	1 252 563,63		
н120	—	—	421 020,15	1 252 539,61		
н121	—	—	421 017,54	1 252 525,58		
н122	—	—	421 013,49	1 252 507,98		
н123	—	—	421 005,89	1 252 499,90		
н124	—	—	420 992,80	1 252 489,19		
н125	—	—	420 980,91	1 252 483,01		
н126	—	—	420 971,16	1 252 482,77		
н127	—	—	420 954,75	1 252 485,86		
н128	—	—	420 938,58	1 252 492,52		
н129	—	—	420 923,12	1 252 501,08		
н130	—	—	420 796,10	1 252 502,79		
н131	—	—	420 789,97	1 252 472,67		
н132	—	—	420 782,51	1 252 430,73		
н133	—	—	420 780,84	1 252 423,77		
н134	—	—	420 780,84	1 252 415,41		
н135	—	—	420 781,95	1 252 404,83		
н136	—	—	420 784,46	1 252 387,57		
н137	—	—	420 786,13	1 252 374,21		
н138	—	—	420 788,95	1 252 364,59		
н139	—	—	420 790,88	1 252 358,00		
н140	—	—	420 795,36	1 252 351,58		
н141	—	—	420 796,00	1 252 350,66		
н142	—	—	420 802,13	1 252 343,92		
н143	—	—	420 808,26	1 252 337,18		
н144	—	—	420 822,74	1 252 324,06		
н145	—	—	420 839,66	1 252 309,91		
н146	—	—	420 889,24	1 252 262,96		
н147	—	—	420 975,88	1 252 214,43		
н148	—	—	421 024,33	1 252 194,24		
н149	—	—	421 120,19	1 252 178,58		
н150	—	—	421 180,41	1 252 183,54	Картометрический метод, 1,00	
н151	—	—	421 077,28	1 252 059,74		

**КАРТА (ПЛАН)****с. Новая Фёдоровка**

(наименование объекта землеустройства)

**Сведения о местоположении измененных (уточненных) границ объекта землеустройства**

1	2	3	4	5	6	7
н152	—	—	421 101,59	1 252 053,59	Картометрический метод, 1,00	—
н153	—	—	421 214,75	1 252 188,89		
н154	—	—	421 215,44	1 252 195,90	Геодезический метод, 0,10	
н155	—	—	421 291,83	1 252 211,72		
н156	—	—	421 435,70	1 252 234,59		
н157	—	—	421 468,93	1 252 241,43		
н158	—	—	421 474,41	1 252 198,18		
н159	—	—	421 517,57	1 252 189,71		
н160	—	—	421 535,79	1 252 185,49		
н161	—	—	421 639,72	1 252 169,30		
н162	—	—	421 886,38	1 252 152,85		
н163	—	—	422 032,40	1 252 142,58		
н164	—	—	422 113,56	1 252 114,56		
н165	—	—	422 516,36	1 251 998,12		
н166	—	—	422 613,48	1 251 974,44		
н167	—	—	422 702,85	1 251 970,78		
н168	—	—	422 726,72	1 251 994,72		
н169	—	—	422 748,66	1 252 011,58		
н1	—	—	422 749,35	1 252 029,35		

**3. Сведения о характерных точках части (частей) границы объекта землеустройства**

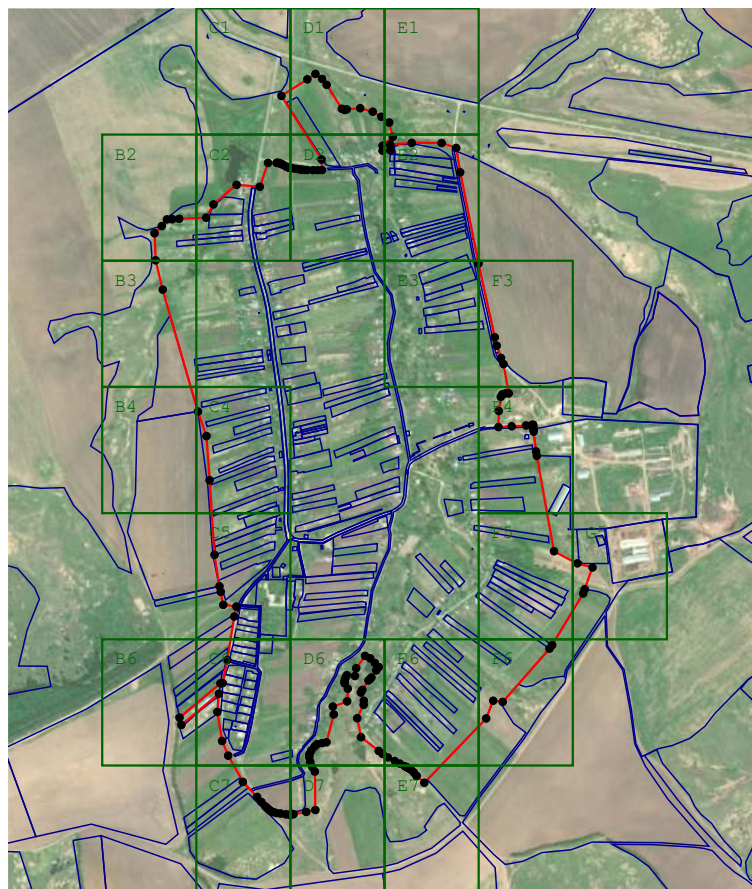
1	2	3	4	5	6	7
—	—	—	—	—	—	—




**4. Сведения о частях границ объекта землеустройства, совпадающих с местоположением внешних границ природных объектов и (или) объектов искусственного происхождения**

Обозначение части границы		Существующее описание прохождения части границы	Измененное (уточненное) описание прохождения части границы
от точки	до точки		
1	2		
—	—	—	—

**КАРТА (ПЛАН)****с. Новая Фёдоровка**

(наименование объекта землеустройства)

**План границ объекта землеустройства****Масштаб 1:25 000****Используемые условные знаки и обозначения:**

-  - Вновь образованная часть границы, сведения о которой достаточны для определения ее местоположения
-  - Характерная точка границы, сведения о которой позволяют однозначно определить ее положение на местности
-  - граница земельного участка по сведениям ЕГРН

Подпись \_\_\_\_\_ Дата « \_\_\_\_\_ » \_\_\_\_\_ 20 \_\_\_\_ г.

Место для оттиска печати лица, составившего карту (план) объекта землеустройства

**КАРТА (ПЛАН)*****с. Новая Фёдоровка***

(наименование объекта землеустройства)

**План границ объекта землеустройства**

B2

**Масштаб 1:2 000**

Подпись \_\_\_\_\_ Дата « \_\_\_\_\_ » \_\_\_\_\_ 20 \_\_\_\_ г.

Место для оттиска печати лица, составившего карту (план) объекта землеустройства

**КАРТА (ПЛАН)*****с. Новая Фёдоровка***

(наименование объекта землеустройства)

**План границ объекта землеустройства****Масштаб 1:2 000**

Подпись \_\_\_\_\_ Дата « \_\_\_\_\_ » \_\_\_\_\_ 20 \_\_\_\_ г.

Место для оттиска печати лица, составившего карту (план) объекта землеустройства

**КАРТА (ПЛАН)*****с. Новая Фёдоровка***

(наименование объекта землеустройства)

**План границ объекта землеустройства****Масштаб 1:2 000**

Подпись \_\_\_\_\_ Дата « \_\_\_\_\_ » \_\_\_\_\_ 20 \_\_\_\_ г.

Место для оттиска печати лица, составившего карту (план) объекта землеустройства

**КАРТА (ПЛАН)*****с. Новая Фёдоровка***

(наименование объекта землеустройства)

**План границ объекта землеустройства**

В6

**Масштаб 1:2 000**

Подпись \_\_\_\_\_ Дата « \_\_\_\_\_ » \_\_\_\_\_ 20 \_\_\_\_ г.

Место для оттиска печати лица, составившего карту (план) объекта землеустройства

**КАРТА (ПЛАН)*****с. Новая Фёдоровка***

(наименование объекта землеустройства)

**План границ объекта землеустройства****Масштаб 1:2 000**

Подпись \_\_\_\_\_ Дата « \_\_\_\_\_ » \_\_\_\_\_ 20 \_\_\_\_ г.

Место для оттиска печати лица, составившего карту (план) объекта землеустройства



**КАРТА (ПЛАН)*****с. Новая Фёдоровка***

(наименование объекта землеустройства)

**План границ объекта землеустройства****Масштаб 1:2 000**

Подпись \_\_\_\_\_ Дата « \_\_\_\_\_ » \_\_\_\_\_ 20 \_\_\_\_ г.

Место для оттиска печати лица, составившего карту (план) объекта землеустройства

**КАРТА (ПЛАН)*****с. Новая Фёдоровка***

(наименование объекта землеустройства)

**План границ объекта землеустройства****Масштаб 1:2 000**

Подпись \_\_\_\_\_ Дата « \_\_\_\_\_ » \_\_\_\_\_ 20 \_\_\_\_ г.

Место для оттиска печати лица, составившего карту (план) объекта землеустройства

**КАРТА (ПЛАН)*****с. Новая Фёдоровка***

(наименование объекта землеустройства)

**План границ объекта землеустройства****Масштаб 1:2 000**

Подпись \_\_\_\_\_ Дата « \_\_\_\_\_ » \_\_\_\_\_ 20 \_\_\_\_ г.

Место для оттиска печати лица, составившего карту (план) объекта землеустройства

**КАРТА (ПЛАН)*****с. Новая Фёдоровка***

(наименование объекта землеустройства)

**План границ объекта землеустройства****Масштаб 1:2 000**

Подпись \_\_\_\_\_ Дата « \_\_\_\_\_ » \_\_\_\_\_ 20 \_\_\_\_ г.

Место для оттиска печати лица, составившего карту (план) объекта землеустройства

**КАРТА (ПЛАН)*****с. Новая Фёдоровка***

(наименование объекта землеустройства)

**План границ объекта землеустройства****Масштаб 1:2 000**

Подпись \_\_\_\_\_ Дата « \_\_\_\_\_ » \_\_\_\_\_ 20 \_\_\_\_ г.

Место для оттиска печати лица, составившего карту (план) объекта землеустройства

**КАРТА (ПЛАН)*****с. Новая Фёдоровка***

(наименование объекта землеустройства)

**План границ объекта землеустройства****Масштаб 1:2 000**

Подпись \_\_\_\_\_ Дата « \_\_\_\_\_ » \_\_\_\_\_ 20 \_\_\_\_ г.

Место для оттиска печати лица, составившего карту (план) объекта землеустройства

**КАРТА (ПЛАН)****с. Новая Фёдоровка**

(наименование объекта землеустройства)

**План границ объекта землеустройства****Масштаб 1:2 000**

Подпись \_\_\_\_\_ Дата « \_\_\_\_\_ » \_\_\_\_\_ 20 \_\_\_\_ г.

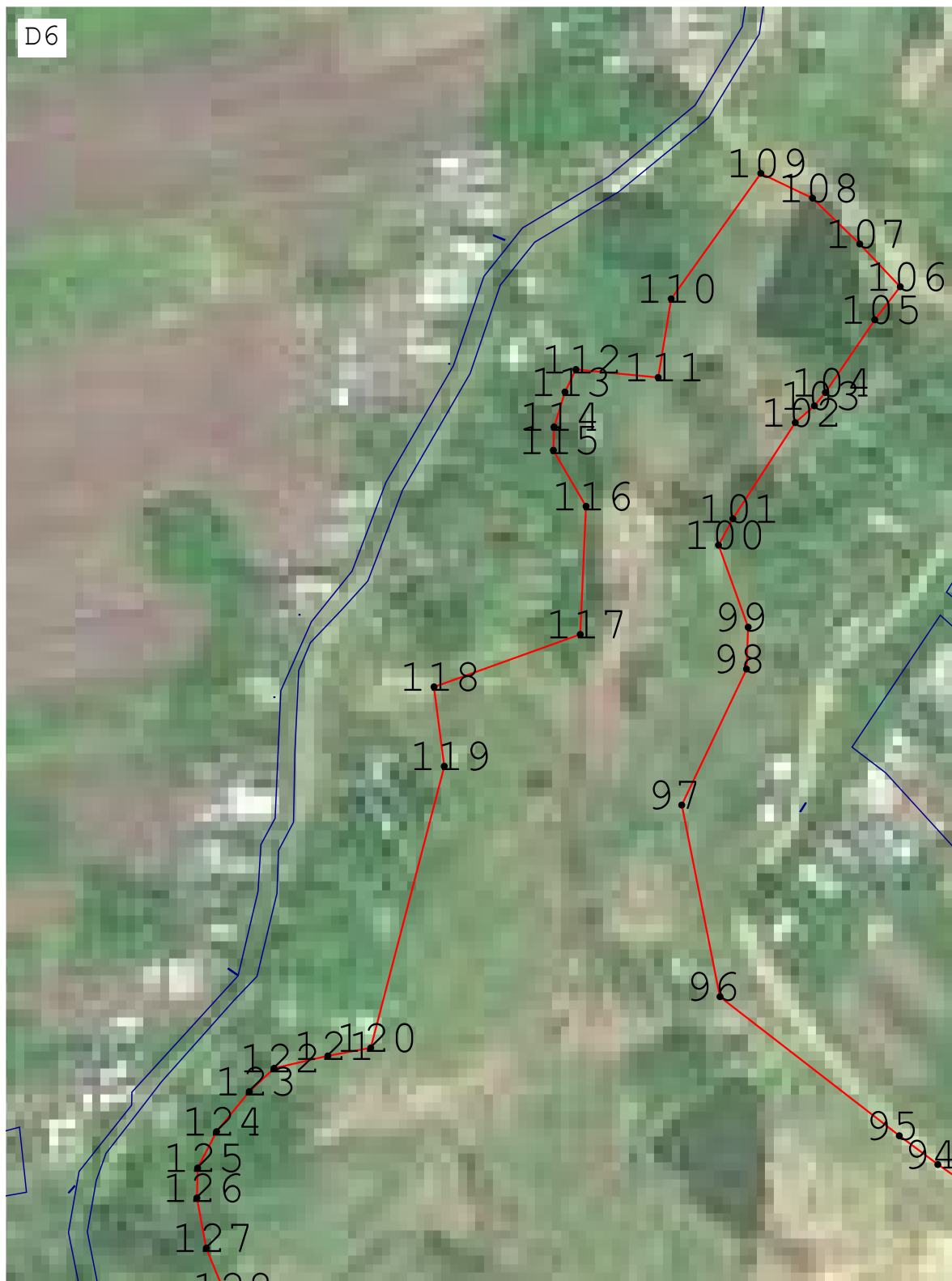
Место для оттиска печати лица, составившего карту (план) объекта землеустройства

**КАРТА (ПЛАН)****с. Новая Фёдоровка**

(наименование объекта землеустройства)

**План границ объекта землеустройства**

D6

**Масштаб 1:2 000**

Подпись \_\_\_\_\_ Дата « \_\_\_\_\_ » \_\_\_\_\_ 20 \_\_\_\_ г.

Место для оттиска печати лица, составившего карту (план) объекта землеустройства



**КАРТА (ПЛАН)*****с. Новая Фёдоровка***

(наименование объекта землеустройства)


**План границ объекта землеустройства****Масштаб 1:2 000**

Подпись \_\_\_\_\_ Дата « \_\_\_\_\_ » \_\_\_\_\_ 20 \_\_\_\_ г.

Место для оттиска печати лица, составившего карту (план) объекта землеустройства

**КАРТА (ПЛАН)*****с. Новая Фёдоровка***

(наименование объекта землеустройства)

**План границ объекта землеустройства**

Е1

**Масштаб 1:2 000**

Подпись \_\_\_\_\_ Дата « \_\_\_\_\_ » \_\_\_\_\_ 20 \_\_\_\_ г.

Место для оттиска печати лица, составившего карту (план) объекта землеустройства

## КАРТА (ПЛАН)

с. Новая Фёдоровка

(наименование объекта землеустройства)

## План границ объекта землеустройства



Масштаб 1:2 000

Подпись \_\_\_\_\_ Дата « \_\_\_\_\_ » \_\_\_\_\_ 20 \_\_\_\_ г.

Место для оттиска печати лица, составившего карту (план) объекта землеустройства

**КАРТА (ПЛАН)*****с. Новая Фёдоровка***

(наименование объекта землеустройства)

**План границ объекта землеустройства****Масштаб 1:2 000**

Подпись \_\_\_\_\_ Дата « \_\_\_\_\_ » \_\_\_\_\_ 20 \_\_\_\_ г.

Место для оттиска печати лица, составившего карту (план) объекта землеустройства

**КАРТА (ПЛАН)*****с. Новая Фёдоровка***

(наименование объекта землеустройства)

**План границ объекта землеустройства****Масштаб 1:2 000**

Подпись \_\_\_\_\_ Дата « \_\_\_\_\_ » \_\_\_\_\_ 20 \_\_\_\_ г.

Место для оттиска печати лица, составившего карту (план) объекта землеустройства

**КАРТА (ПЛАН)*****с. Новая Фёдоровка***

(наименование объекта землеустройства)

**План границ объекта землеустройства****Масштаб 1:2 000**

Подпись \_\_\_\_\_ Дата « \_\_\_\_\_ » \_\_\_\_\_ 20 \_\_\_\_ г.

Место для оттиска печати лица, составившего карту (план) объекта землеустройства

## КАРТА (ПЛАН)

*с. Новая Фёдоровка*

(наименование объекта землеустройства)

## План границ объекта землеустройства



Масштаб 1:2 000

Подпись \_\_\_\_\_ Дата « \_\_\_\_\_ » \_\_\_\_\_ 20 \_\_\_\_ г.

Место для оттиска печати лица, составившего карту (план) объекта землеустройства

**КАРТА (ПЛАН)****с. Новая Фёдоровка**

(наименование объекта землеустройства)

**План границ объекта землеустройства****Масштаб 1:2 000**

Подпись \_\_\_\_\_ Дата « \_\_\_\_\_ » \_\_\_\_\_ 20 \_\_\_\_ г.

Место для оттиска печати лица, составившего карту (план) объекта землеустройства



**КАРТА (ПЛАН)*****с. Новая Фёдоровка***

(наименование объекта землеустройства)

**План границ объекта землеустройства****Масштаб 1:2 000**

Подпись \_\_\_\_\_ Дата « \_\_\_\_\_ » \_\_\_\_\_ 20 \_\_\_\_ г.

Место для оттиска печати лица, составившего карту (план) объекта землеустройства

**КАРТА (ПЛАН)*****с. Новая Фёдоровка***

(наименование объекта землеустройства)

**План границ объекта землеустройства****Масштаб 1:2 000**

Подпись \_\_\_\_\_ Дата « \_\_\_\_\_ » \_\_\_\_\_ 20 \_\_\_\_ г.

Место для оттиска печати лица, составившего карту (план) объекта землеустройства

**КАРТА (ПЛАН)*****с. Новая Фёдоровка***

(наименование объекта землеустройства)

**План границ объекта землеустройства****Масштаб 1:2 000**

Подпись \_\_\_\_\_ Дата « \_\_\_\_\_ » \_\_\_\_\_ 20 \_\_\_\_ г.

Место для оттиска печати лица, составившего карту (план) объекта землеустройства

**КАРТА (ПЛАН)****д.Гавриловка**

(наименование объекта землеустройства)

**Титульный лист****1. Сведения о заказчике землеустроительных работ:****О физическом лице:**

Фамилия, имя, отчество (отчество указывается при наличии)

**О юридическом лице, органе государственной власти, органе местного самоуправления:**

Полное наименование

Страна регистрации (инкорпорации) (указывается в отношении иностранного юридического лица)

фамилия и инициалы уполномоченного представителя, его должность, реквизиты доверенности (если представитель действует по доверенности)

Подпись

Дата

Место для оттиска печати заказчика

**2. Сведения об исполнителе землеустроительных работ:****Об индивидуальном предпринимателе:**

Фамилия, имя, отчество (отчество указывается при наличии)

Идентификационный номер налогоплательщика

Контактный телефон и почтовый адрес

Номер квалификационного аттестата кадастрового инженера (если исполнителем является кадастровый инженер)

**О юридическом лице:**

Полное наименование

*Акционерное общество Акционерное общество "Республиканский центр пространственных данных "Кадастр"*

Основной государственный регистрационный номер

**1071323000429**

Контактный телефон и почтовый адрес

**431350, Мордовия Респ, Ковылкино г, Пролетарская ул, 2Б ДОМ**

Фамилия и инициалы уполномоченного представителя, его должность, реквизиты доверенности (если представитель действует по доверенности)

Сведения о кадастровом инженере

Подпись

Дата

« »

**20** г.

Место для оттиска печати лица, составившего карту (план) объекта землеустройства

**3. Сведения о согласовании карты (плана) объекта землеустройства:**

**КАРТА (ПЛАН)*****д.Гавриловка***

(наименование объекта землеустройства)

**Титульный лист**

Полное наименование органа (организации), с которым осуществляется согласование, фамилия и инициалы уполномоченного лица, его должность

Реквизиты письма (дата и номер, если согласование оформлено в виде письма)

Подпись \_\_\_\_\_

Дата \_\_\_\_\_

Место для оттиска печати органа (организации), с которым осуществляется согласование

**4. Информация о передаче карты (плана) объекта землеустройства в государственный фонд данных, полученных в результате проведения землеустройства:**

Регистрационный № \_\_\_\_\_

Дата передачи \_\_\_\_\_

«\_\_\_» \_\_\_\_\_ 20\_\_ г.

(наименование органа (организации), осуществляющего хранение землеустроительной документации)

**КАРТА (ПЛАН)*****д.Гавриловка***

(наименование объекта землеустройства)

<b>№ п/п</b>	<b>Содержание</b>	<b>Номера листов</b>
<b>1</b>	<b>2</b>	<b>3</b>
1	Основания для проведения землеустроительных работ и исходные данные	4
2	Сведения об объекте землеустройства	5
3	Сведения о местоположении границ объекта землеустройства	6
4	Сведения о местоположении измененных (уточненных) границ объекта землеустройства	11
5	План границ объекта землеустройства	12

**КАРТА (ПЛАН)*****д.Гавриловка***

(наименование объекта землеустройства)

**Основания для проведения землеустроительных работ и исходные данные****Перечень документов**

<b>№ п/п</b>	<b>Наименование и реквизиты документа</b>	<b>Сведения об органе (организации), подготовившем или принявшем документ</b>
<b>1</b>	<b>2</b>	<b>3</b>
0		

**КАРТА (ПЛАН)*****д.Гавриловка***

(наименование объекта землеустройства)

**Сведения об объекте землеустройства**

<b>№ п/п</b>	<b>Характеристики объекта землеустройства</b>	<b>Описание характеристик</b>
<b>1</b>	<b>2</b>	<b>3</b>
1	Местоположение объекта землеустройства	Граница д Гавриловка
2	Площадь объекта землеустройства ± величина погрешности определения площади ( $P \pm \Delta P$ )	$571\,476\text{ м}^2 \pm 2\,517\text{ м}^2$
3	Иные характеристики объекта землеустройства	Вид объекта реестра границ: Граница населенного пункта



## КАРТА (ПЛАН)

д.Гавриловка

(наименование объекта землеустройства)

## Сведения о местоположении границ объекта землеустройства

1. Система координат МСК-13, зона 1

## 2. Сведения о характерных точках границ объекта землеустройства

Обозначение характерных точек границы	Координаты, м		Метод определения координат и средняя квадратическая погрешность положения характерной точки (Mt), м	Описание закрепления точки
	X	Y		
1	2	3	4	5
1	424 218,13	1 238 664,69	Картометрический метод, 0,00	—
2	424 228,70	1 238 664,39		
3	424 253,47	1 238 661,98		
4	424 299,26	1 238 661,68		
5	424 318,00	1 238 659,86		
6	424 332,50	1 238 656,84		
7	424 375,35	1 238 642,01		
8	424 373,95	1 238 618,25		
9	424 373,74	1 238 597,12		
10	424 372,53	1 238 586,45		
11	424 372,33	1 238 576,99		
12	424 372,53	1 238 566,12		
13	424 372,92	1 238 559,96		
14	424 374,33	1 238 551,30		
15	424 376,14	1 238 544,06		
16	424 376,96	1 238 540,03		
17	424 376,96	1 238 534,60		
18	424 374,53	1 238 517,08		
19	424 372,92	1 238 505,20		
20	424 372,16	1 238 495,61		
21	424 371,54	1 238 476,28		
22	424 371,15	1 238 463,81		
23	424 371,15	1 238 442,07		
24	424 370,56	1 238 427,63		
25	424 369,75	1 238 413,96		
26	424 368,54	1 238 400,07		
27	424 367,13	1 238 389,80		
28	424 366,92	1 238 382,56		
29	424 366,92	1 238 377,72		
30	424 367,54	1 238 372,49		
31	424 369,95	1 238 360,48		
32	424 371,36	1 238 356,26		
33	424 371,36	1 238 336,14		
34	424 371,56	1 238 259,31		
35	424 371,53	1 238 244,26		
36	424 370,75	1 238 220,71		
37	424 372,16	1 238 214,07		
38	424 375,98	1 238 204,20		
39	424 380,03	1 238 197,55		
40	424 386,87	1 238 192,73		
41	424 409,43	1 238 192,33		
42	424 539,92	1 238 189,71		
43	424 548,81	1 238 190,11		
44	424 616,10	1 238 196,14		
45	424 661,94	1 238 199,99		
46	424 661,03	1 238 291,55		

**КАРТА (ПЛАН)****д.Гавриловка**

(наименование объекта землеустройства)

**Сведения о местоположении границ объекта землеустройства**

1	2	3	4	5
47	424 629,88	1 238 306,16	Картометрический метод, 0,00	—
48	424 617,95	1 238 341,15		
49	424 601,16	1 238 341,15		
50	424 584,37	1 238 469,50		
51	424 562,77	1 238 596,66		
52	424 504,00	1 238 681,83		
53	424 494,85	1 238 701,81		
54	424 483,54	1 238 730,58		
55	424 481,73	1 238 734,41		
56	424 480,12	1 238 740,44		
57	424 477,91	1 238 744,87		
58	424 474,88	1 238 748,91		
59	424 469,75	1 238 755,30		
60	424 462,70	1 238 762,35		
61	424 453,83	1 238 768,59		
62	424 447,40	1 238 773,43		
63	424 441,55	1 238 777,04		
64	424 435,71	1 238 782,88		
65	424 429,06	1 238 790,73		
66	424 419,40	1 238 804,62		
67	424 414,97	1 238 812,23		
68	424 414,57	1 238 815,86		
69	424 415,17	1 238 820,90		
70	424 419,20	1 238 835,18		
71	424 428,47	1 238 845,64		
72	424 434,71	1 238 873,84		
73	424 436,16	1 238 943,35		
74	424 455,54	1 238 984,92		
75	424 458,85	1 239 015,62		
76	424 452,70	1 239 031,68		
77	424 431,91	1 239 041,60		
78	424 415,84	1 239 086,47		
79	424 413,00	1 239 112,45		
80	424 419,86	1 239 127,53		
81	424 424,11	1 239 136,70		
82	424 425,63	1 239 140,10		
83	424 426,07	1 239 141,47		
84	424 426,32	1 239 144,31		
85	424 425,85	1 239 153,44		
86	424 425,72	1 239 157,65		
87	424 425,43	1 239 158,47		
88	424 425,19	1 239 159,14		
89	424 424,49	1 239 160,00		
90	424 422,71	1 239 161,53		
91	424 420,79	1 239 162,94		
92	424 419,79	1 239 163,49		
93	424 418,18	1 239 163,97		
94	424 412,94	1 239 164,55		
95	424 408,32	1 239 164,93		
96	424 405,15	1 239 165,42		
97	424 403,59	1 239 165,82		
98	424 402,30	1 239 166,55		
99	424 400,79	1 239 167,91		

**КАРТА (ПЛАН)****д.Гавриловка**

(наименование объекта землеустройства)

**Сведения о местоположении границ объекта землеустройства**

1	2	3	4	5
100	424 399,98	1 239 168,47	Картометрический метод, 0,00	—
101	424 398,09	1 239 169,03		
102	424 395,40	1 239 169,50		
103	424 394,12	1 239 170,07		
104	424 392,27	1 239 171,58		
105	424 391,28	1 239 172,76		
106	424 389,87	1 239 175,39		
107	424 389,57	1 239 177,46		
108	424 389,77	1 239 178,93		
109	424 390,04	1 239 179,89		
110	424 390,86	1 239 181,65		
111	424 391,60	1 239 182,64		
112	424 393,51	1 239 184,25		
113	424 396,37	1 239 186,14		
114	424 397,67	1 239 187,20		
115	424 398,73	1 239 188,46		
116	424 399,13	1 239 189,20		
117	424 400,14	1 239 192,26		
118	424 400,33	1 239 193,83		
119	424 400,23	1 239 196,98		
120	424 399,99	1 239 198,55		
121	424 399,17	1 239 201,62		
122	424 398,42	1 239 203,06		
123	424 397,10	1 239 204,83		
124	424 396,13	1 239 205,88		
125	424 393,98	1 239 207,75		
126	424 388,20	1 239 212,03		
127	424 385,34	1 239 214,24		
128	424 385,52	1 239 232,60		
129	424 382,91	1 239 250,16		
130	424 394,65	1 239 259,10		
131	424 395,32	1 239 385,61		
132	424 394,17	1 239 391,18		
133	424 393,28	1 239 396,32		
134	424 392,15	1 239 404,05		
135	424 390,93	1 239 415,71		
136	424 386,72	1 239 471,52		
137	424 382,51	1 239 521,59		
138	424 382,04	1 239 525,82		
139	424 381,61	1 239 528,47		
140	424 380,68	1 239 534,20		
141	424 378,94	1 239 542,53		
142	424 375,05	1 239 559,15		
143	424 370,91	1 239 576,98		
144	424 368,37	1 239 585,76		
145	424 365,15	1 239 594,33		
146	424 363,19	1 239 598,52		
147	424 361,60	1 239 601,55		
148	424 358,19	1 239 607,43		
149	424 354,52	1 239 613,10		
150	424 346,74	1 239 624,13		
151	424 317,67	1 239 664,27		
152	424 308,29	1 239 677,21		

**КАРТА (ПЛАН)****д.Гавриловка**

(наименование объекта землеустройства)

**Сведения о местоположении границ объекта землеустройства**

1	2	3	4	5
153	424 302,29	1 239 688,09	Картометрический метод, 0,00	—
154	424 293,70	1 239 696,83		
155	424 290,60	1 239 699,67		
156	424 287,18	1 239 702,13		
157	424 282,42	1 239 705,18		
158	424 280,09	1 239 706,74		
159	424 269,52	1 239 713,77		
160	424 255,32	1 239 722,96		
161	424 248,33	1 239 727,76		
162	424 160,69	1 239 724,58		
163	424 154,97	1 239 726,58		
164	424 152,28	1 239 727,52		
165	424 144,48	1 239 730,25		
166	424 110,75	1 239 734,32		
167	424 087,49	1 239 734,14		
168	424 067,64	1 239 733,07		
169	424 067,37	1 239 729,85		
170	424 046,72	1 239 728,51		
171	423 983,41	1 239 721,55		
172	423 906,82	1 239 718,09		
173	423 912,66	1 239 688,47		
174	423 913,56	1 239 659,30		
175	423 913,26	1 239 617,47		
176	423 913,63	1 239 613,27		
177	423 915,14	1 239 605,89		
178	423 916,99	1 239 599,35		
179	423 924,54	1 239 579,06		
180	423 931,37	1 239 557,82		
181	423 940,43	1 239 527,97		
182	423 948,47	1 239 500,71		
183	423 958,70	1 239 465,66		
184	423 964,73	1 239 442,42		
185	423 971,61	1 239 410,56		
186	423 978,98	1 239 373,57		
187	423 984,01	1 239 341,21		
188	423 990,21	1 239 300,85		
189	423 995,58	1 239 264,46		
190	423 999,94	1 239 232,85		
191	424 004,98	1 239 200,65		
192	424 010,95	1 239 163,82		
193	424 014,81	1 239 143,53		
194	424 018,67	1 239 123,23		
195	424 022,69	1 239 101,15		
196	424 026,21	1 239 084,38		
197	424 029,91	1 239 066,94		
198	424 034,78	1 239 045,37		
199	424 037,63	1 239 028,26		
200	424 039,14	1 239 015,01		
201	424 039,32	1 239 005,67		
202	424 038,81	1 238 995,11		
203	424 037,13	1 238 983,70		
204	424 035,46	1 238 974,48		
205	424 032,77	1 238 962,91		

**КАРТА (ПЛАН)****д.Гавриловка**

(наименование объекта землеустройства)

**Сведения о местоположении границ объекта землеустройства**

1	2	3	4	5
206	424 029,58	1 238 952,51	Картометрический метод, 0,00	—
207	424 025,72	1 238 941,61		
208	424 020,76	1 238 929,95		
209	424 011,03	1 238 907,81		
210	424 000,12	1 238 883,33		
211	423 989,43	1 238 859,74		
212	423 979,36	1 238 836,77		
213	423 964,79	1 238 803,31		
214	423 952,54	1 238 778,49		
215	423 940,96	1 238 754,01		
216	423 933,41	1 238 733,38		
217	423 930,22	1 238 723,65		
218	423 929,04	1 238 719,12		
219	423 928,88	1 238 716,27		
220	423 928,88	1 238 713,76		
221	423 929,71	1 238 710,57		
222	423 930,72	1 238 707,39		
223	423 932,06	1 238 704,20		
224	423 934,08	1 238 700,51		
225	423 937,74	1 238 696,16		
226	423 944,96	1 238 688,28		
227	423 950,65	1 238 683,28		
228	423 955,74	1 238 678,81		
229	423 956,72	1 238 678,37		
230	423 976,86	1 238 672,08		
231	423 997,76	1 238 664,53		
232	424 003,54	1 238 662,68		
233	424 053,86	1 238 635,46		
234	424 074,76	1 238 626,50		
235	424 171,10	1 238 597,33		
236	424 174,31	1 238 596,36		
237	424 202,21	1 238 657,19		
238	424 204,10	1 238 662,76		
239	424 204,36	1 238 663,53		
1	424 218,13	1 238 664,69		

**3. Сведения о характерных точках части (частей) границы объекта землеустройства**

1	2	3	4	5
—	—	—	—	—

**4. Сведения о частях границ объекта землеустройства, совпадающих с местоположением внешних границ природных объектов и (или) объектов искусственного происхождения**

Обозначение части границы		Описание прохождения части границы
от точки	до точки	
1	2	3
—	—	—

**КАРТА (ПЛАН)****д.Гавриловка**

(наименование объекта землеустройства)

**Сведения о местоположении измененных (уточненных) границ объекта землеустройства****1. Система координат** МСК-13, зона 1**2. Сведения о характерных точках границ объекта землеустройства**

Обозначение характерных точек границы	Существующие координаты, м		Измененные (уточненные) координаты, м		Метод определения координат и средняя квадратическая погрешность положения характерной точки (Mt), м	Описание закрепления точки
	X	Y	X	Y		
1	2	3	4	5	6	7
—	—	—	—	—	—	—

**3. Сведения о характерных точках части (частей) границы объекта землеустройства**

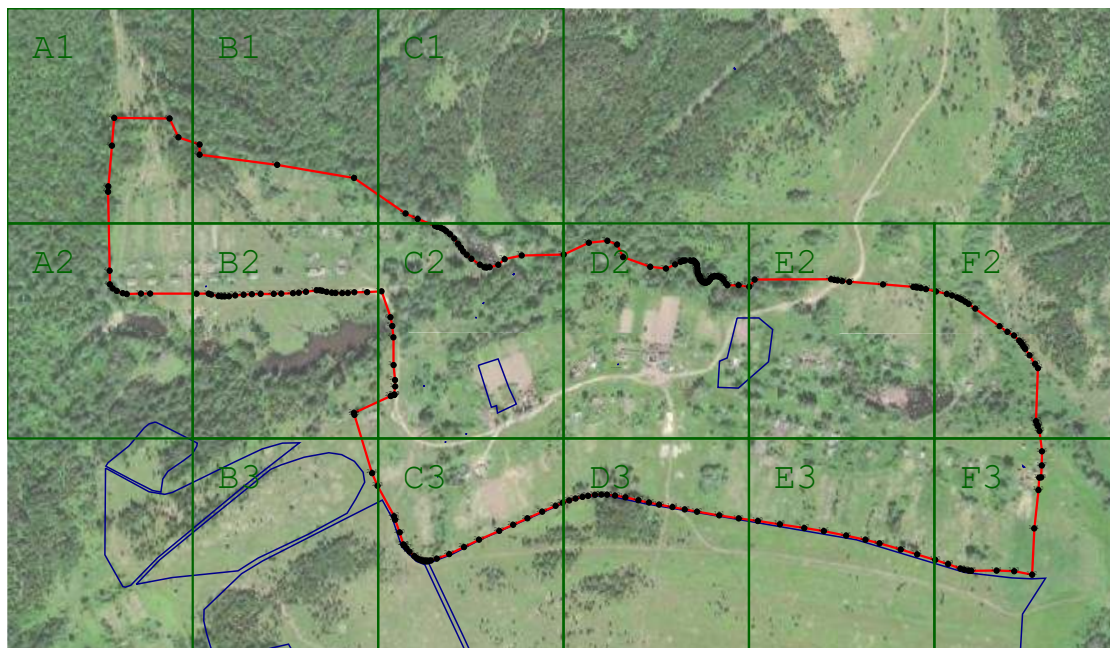
1	2	3	4	5	6	7
—	—	—	—	—	—	—




**4. Сведения о частях границ объекта землеустройства, совпадающих с местоположением внешних границ природных объектов и (или) объектов искусственного происхождения**

Обозначение части границы		Существующее описание прохождения части границы	Измененное (уточненное) описание прохождения части границы
от точки	до точки		
1	2	3	4
—	—	—	—

**КАРТА (ПЛАН)****д.Гавриловка**

(наименование объекта землеустройства)

**План границ объекта землеустройства****Масштаб 1:12 500****Используемые условные знаки и обозначения:**

-  - вновь образованная часть границы, сведения о которой достаточны для определения ее местоположения
-  - характерная точка границы, сведения о которой позволяют однозначно определить ее положение на местности
-  - граница земельного участка по сведениям ЕГРН

Подпись \_\_\_\_\_ Дата « \_\_\_\_\_ » \_\_\_\_\_ 20 \_\_\_\_ г.


Место для оттиска печати лица, составившего карту (план) объекта землеустройства

**КАРТА (ПЛАН)****д.Гавриловка**

(наименование объекта землеустройства)

**План границ объекта землеустройства**

А1

**Масштаб 1:2 000**

Подпись \_\_\_\_\_ Дата « \_\_\_\_\_ » \_\_\_\_\_ 20 \_\_\_\_ г.

Место для оттиска печати лица, составившего карту (план) объекта землеустройства



**КАРТА (ПЛАН)****д.Гавриловка**

(наименование объекта землеустройства)

**План границ объекта землеустройства****Масштаб 1:2 000**

Подпись \_\_\_\_\_ Дата « \_\_\_\_\_ » \_\_\_\_\_ 20 \_\_\_\_ г.

Место для оттиска печати лица, составившего карту (план) объекта землеустройства

**КАРТА (ПЛАН)****д.Гавриловка**

(наименование объекта землеустройства)

**План границ объекта землеустройства**

В1


**Масштаб 1:2 000**

Подпись \_\_\_\_\_ Дата « \_\_\_\_\_ » \_\_\_\_\_ 20 \_\_\_\_ г.

Место для оттиска печати лица, составившего карту (план) объекта землеустройства

**КАРТА (ПЛАН)****д.Гавриловка**

(наименование объекта землеустройства)

**План границ объекта землеустройства****Масштаб 1:2 000**

Подпись \_\_\_\_\_ Дата « \_\_\_\_\_ » \_\_\_\_\_ 20 \_\_\_\_ г.

Место для оттиска печати лица, составившего карту (план) объекта землеустройства

**КАРТА (ПЛАН)****д.Гавриловка**

(наименование объекта землеустройства)

**План границ объекта землеустройства****Масштаб 1:2 000**

Подпись \_\_\_\_\_ Дата « \_\_\_\_\_ » \_\_\_\_\_ 20 \_\_\_\_ г.

Место для оттиска печати лица, составившего карту (план) объекта землеустройства

**КАРТА (ПЛАН)****д.Гавриловка**

(наименование объекта землеустройства)

**План границ объекта землеустройства****Масштаб 1:2 000**

Подпись \_\_\_\_\_ Дата « \_\_\_\_\_ » \_\_\_\_\_ 20 \_\_\_\_ г.

Место для оттиска печати лица, составившего карту (план) объекта землеустройства

**КАРТА (ПЛАН)****д.Гавриловка**

(наименование объекта землеустройства)

**План границ объекта землеустройства****Масштаб 1:2 000**

Подпись \_\_\_\_\_ Дата « \_\_\_\_\_ » \_\_\_\_\_ 20 \_\_\_\_ г.

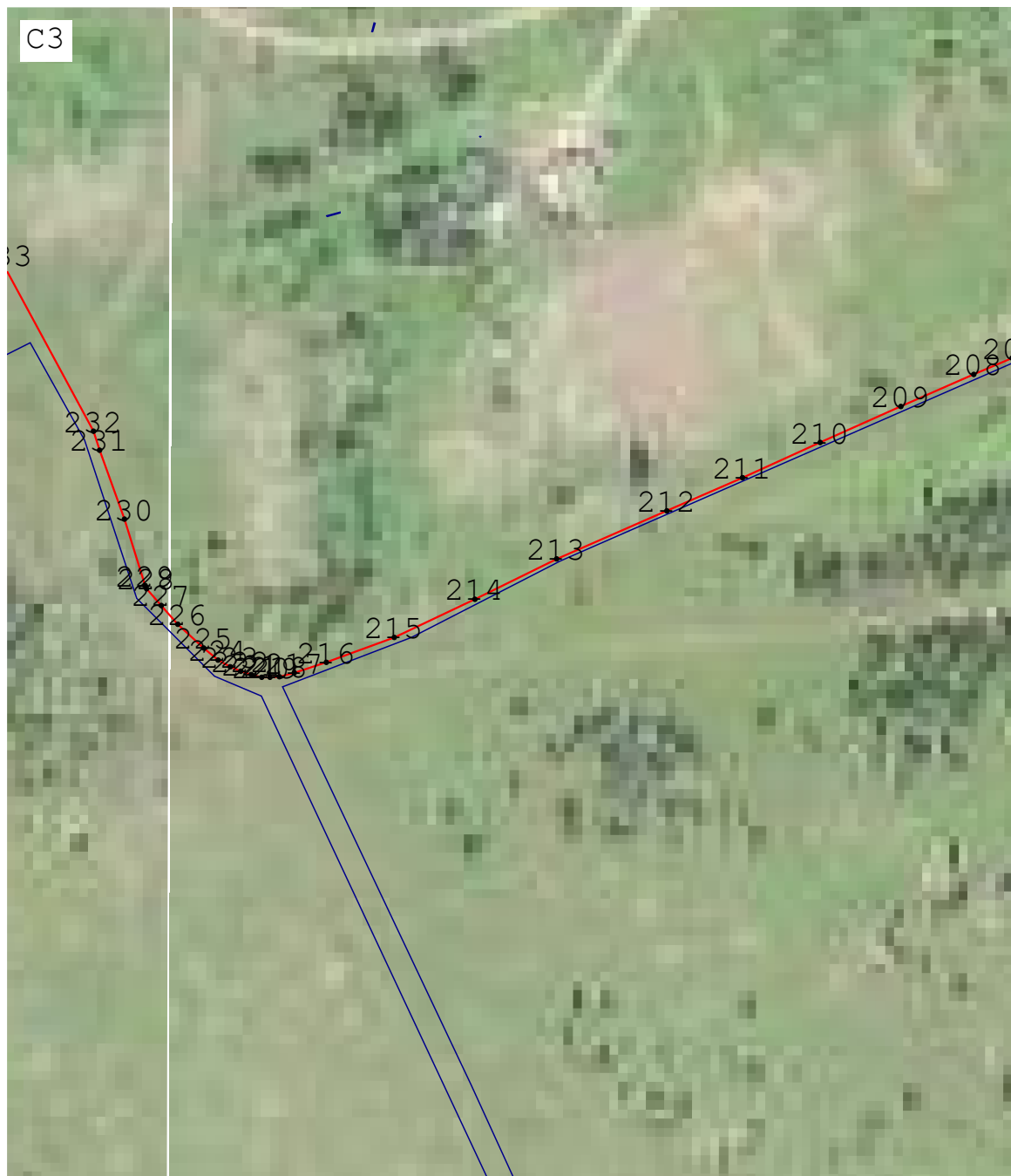
Место для оттиска печати лица, составившего карту (план) объекта землеустройства

## КАРТА (ПЛАН)

д.Гавриловка

(наименование объекта землеустройства)

## План границ объекта землеустройства



Масштаб 1:2 000

Подпись \_\_\_\_\_ Дата « \_\_\_\_\_ » \_\_\_\_\_ 20 \_\_\_\_ г.

Место для оттиска печати лица, составившего карту (план) объекта землеустройства

**КАРТА (ПЛАН)****д.Гавриловка**

(наименование объекта землеустройства)

**План границ объекта землеустройства****Масштаб 1:2 000**

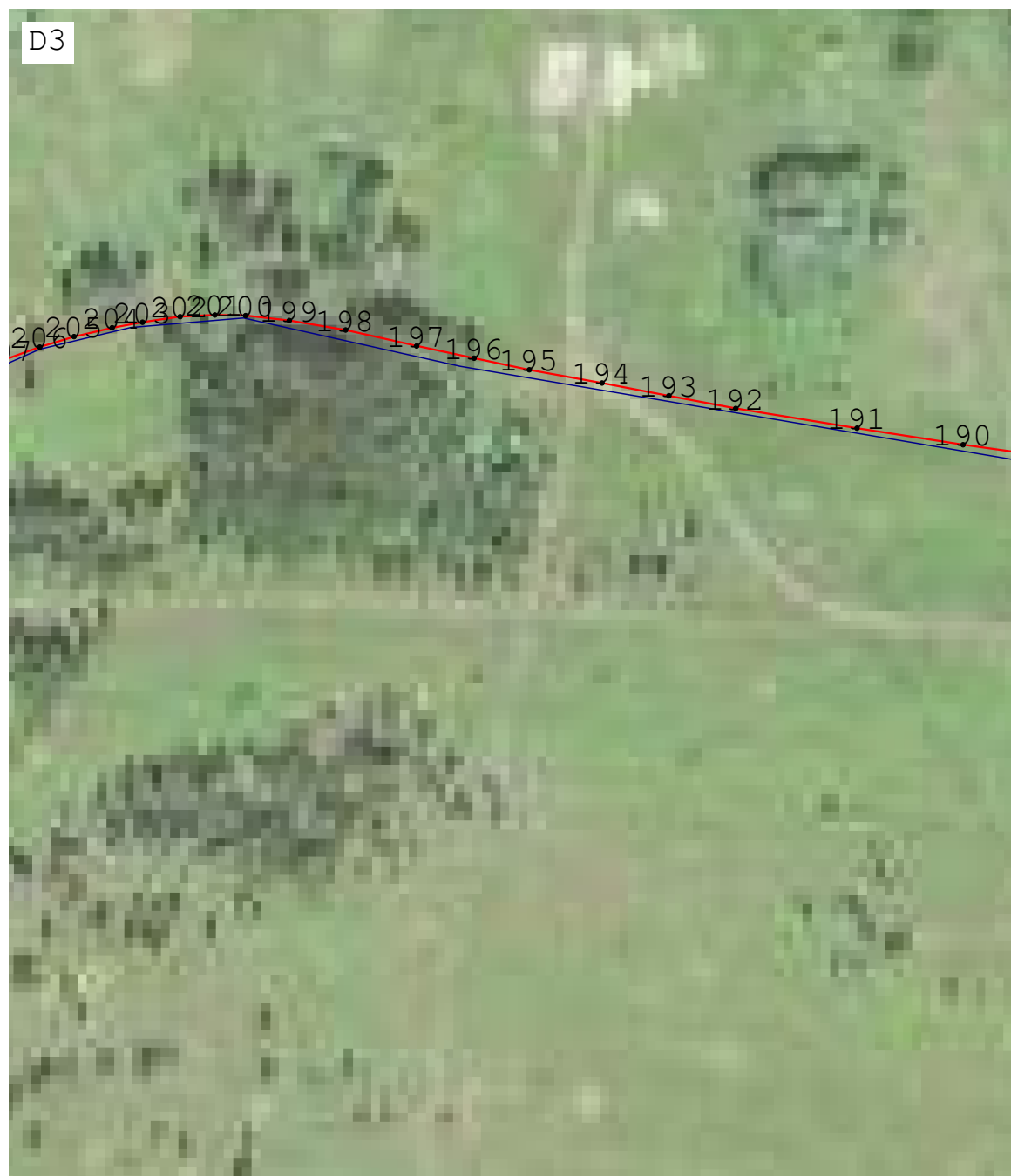
Подпись \_\_\_\_\_ Дата « \_\_\_\_\_ » \_\_\_\_\_ 20 \_\_\_\_ г.

Место для оттиска печати лица, составившего карту (план) объекта землеустройства



**КАРТА (ПЛАН)****д.Гавриловка**

(наименование объекта землеустройства)


**План границ объекта землеустройства****Масштаб 1:2 000**

Подпись \_\_\_\_\_ Дата « \_\_\_\_\_ » \_\_\_\_\_ 20 \_\_\_\_ г.

Место для оттиска печати лица, составившего карту (план) объекта землеустройства

**КАРТА (ПЛАН)****д.Гавриловка**

(наименование объекта землеустройства)

**План границ объекта землеустройства****Масштаб 1:2 000**

Подпись \_\_\_\_\_ Дата « \_\_\_\_\_ » \_\_\_\_\_ 20 \_\_\_\_ г.

Место для оттиска печати лица, составившего карту (план) объекта землеустройства

**КАРТА (ПЛАН)****д.Гавриловка**

(наименование объекта землеустройства)

**План границ объекта землеустройства****Масштаб 1:2 000**

Подпись \_\_\_\_\_ Дата « \_\_\_\_\_ » \_\_\_\_\_ 20 \_\_\_\_ г.

Место для оттиска печати лица, составившего карту (план) объекта землеустройства

**КАРТА (ПЛАН)****д.Гавриловка**

(наименование объекта землеустройства)

**План границ объекта землеустройства****Масштаб 1:2 000**

Подпись \_\_\_\_\_ Дата « \_\_\_\_\_ » \_\_\_\_\_ 20 \_\_\_\_ г.

Место для оттиска печати лица, составившего карту (план) объекта землеустройства

**КАРТА (ПЛАН)****д.Гавриловка**

(наименование объекта землеустройства)

**План границ объекта землеустройства****Масштаб 1:2 000**

Подпись \_\_\_\_\_ Дата « \_\_\_\_\_ » \_\_\_\_\_ 20 \_\_\_\_ г.

Место для оттиска печати лица, составившего карту (план) объекта землеустройства

**КАРТА (ПЛАН)****д.Кивчей**

(наименование объекта землеустройства)

**Титульный лист****1. Сведения о заказчике землеустроительных работ:****О физическом лице:**

Фамилия, имя, отчество (отчество указывается при наличии)

**О юридическом лице, органе государственной власти, органе местного самоуправления:**

Полное наименование

Страна регистрации (инкорпорации) (указывается в отношении иностранного юридического лица)

фамилия и инициалы уполномоченного представителя, его должность, реквизиты доверенности (если представитель действует по доверенности)

Подпись

Дата

Место для оттиска печати заказчика

**2. Сведения об исполнителе землеустроительных работ:****Об индивидуальном предпринимателе:**

Фамилия, имя, отчество (отчество указывается при наличии)

Идентификационный номер налогоплательщика

Контактный телефон и почтовый адрес

Номер квалификационного аттестата кадастрового инженера (если исполнителем является кадастровый инженер)

**О юридическом лице:**

Полное наименование

*Акционерное общество Акционерное общество "Республиканский центр пространственных данных "Кадастр"*

Основной государственный регистрационный номер

**1071323000429**

Контактный телефон и почтовый адрес

**431350, Мордовия Респ, Ковылкино г, Пролетарская ул, 2Б ДОМ**

Фамилия и инициалы уполномоченного представителя, его должность, реквизиты доверенности (если представитель действует по доверенности)

Сведения о кадастровом инженере

Подпись

Дата

« »

**20** г.

Место для оттиска печати лица, составившего карту (план) объекта землеустройства

**3. Сведения о согласовании карты (плана) объекта землеустройства:**

**КАРТА (ПЛАН)****д.Кивчей**

(наименование объекта землеустройства)

**Титульный лист**

Полное наименование органа (организации), с которым осуществляется согласование, фамилия и инициалы уполномоченного лица, его должность

Реквизиты письма (дата и номер, если согласование оформлено в виде письма)

Подпись \_\_\_\_\_

Дата \_\_\_\_\_

Место для оттиска печати органа (организации), с которым осуществляется согласование

**4. Информация о передаче карты (плана) объекта землеустройства в государственный фонд данных, полученных в результате проведения землеустройства:**

Регистрационный № \_\_\_\_\_

Дата передачи \_\_\_\_\_

«\_\_\_» \_\_\_\_\_ 20\_\_ г.

(наименование органа (организации), осуществляющего хранение землеустроительной документации)

**КАРТА (ПЛАН)**

***д.Кивчей***

(наименование объекта землеустройства)

<b>№ п/п</b>	<b>Содержание</b>	<b>Номера листов</b>
<b>1</b>	<b>2</b>	<b>3</b>



**КАРТА (ПЛАН)*****д.Кивчей***

(наименование объекта землеустройства)

**Основания для проведения землеустроительных работ и исходные данные****Перечень документов**

<b>№ п/п</b>	<b>Наименование и реквизиты документа</b>	<b>Сведения об органе (организации), подготовившем или принявшем документ</b>
<b>1</b>	<b>2</b>	<b>3</b>
0		

**КАРТА (ПЛАН)*****д.Кивчей***

(наименование объекта землеустройства)

**Сведения об объекте землеустройства**

<b>№ п/п</b>	<b>Характеристики объекта землеустройства</b>	<b>Описание характеристик</b>
<b>1</b>	<b>2</b>	<b>3</b>
1	Местоположение объекта землеустройства	Граница д Кивчей
2	Площадь объекта землеустройства ± величина погрешности определения площади ( $P \pm \Delta P$ )	$346\,491\text{ м}^2 \pm 2\,060\text{ м}^2$
3	Иные характеристики объекта землеустройства	Вид объекта реестра границ: Граница населенного пункта

## КАРТА (ПЛАН)

д.Кивчей

(наименование объекта землеустройства)

## Сведения о местоположении границ объекта землеустройства

1. Система координат МСК-13, зона 1

## 2. Сведения о характерных точках границ объекта землеустройства

Обозначение характерных точек границы	Координаты, м		Метод определения координат и средняя квадратическая погрешность положения характерной точки (Mt), м	Описание закрепления точки
	X	Y		
1	2	3	4	5
1	426 814,39	1 237 158,85	Картометрический метод, 0,00	
2	426 938,76	1 237 210,99		
3	427 005,37	1 237 235,36		
4	427 203,91	1 237 308,01		
5	427 294,19	1 237 341,04	Картометрический метод, 1,00	
6	427 298,00	1 237 342,44		
7	427 302,19	1 237 343,97	Картометрический метод, 0,00	
8	427 306,07	1 237 345,39		
9	427 307,95	1 237 346,08		
10	427 309,83	1 237 346,77		
11	427 312,91	1 237 347,90		
12	427 345,90	1 237 359,97		
13	427 455,66	1 237 399,21		
14	427 523,84	1 237 424,02		
15	427 593,04	1 237 449,06		
16	427 631,23	1 237 462,53		
17	427 641,02	1 237 465,98		
18	427 657,40	1 237 471,62		
19	427 661,51	1 237 473,04		
20	427 666,64	1 237 474,80		
21	427 743,10	1 237 509,97		
22	427 759,79	1 237 516,78		
23	427 775,22	1 237 528,12		
24	427 768,61	1 237 542,34		
25	427 740,41	1 237 603,01	Картометрический метод, 0,00	
26	427 739,28	1 237 605,82		
27	427 735,61	1 237 610,05		
28	427 733,60	1 237 611,31		
29	427 730,22	1 237 619,20		
30	427 744,31	1 237 625,05		
31	427 738,96	1 237 637,80		
32	427 917,08	1 237 718,02		
33	427 906,50	1 237 741,52		
34	427 860,85	1 237 867,42		
35	427 825,27	1 237 855,91		
36	427 791,26	1 237 841,87		
37	427 785,51	1 237 839,31		
38	427 710,92	1 237 806,26		
39	427 693,51	1 237 798,54		
40	427 640,45	1 237 775,03		
41	427 636,35	1 237 773,41		
42	427 550,58	1 237 743,23		
43	427 515,33	1 237 728,59		
44	427 498,81	1 237 720,48		
45	427 371,75	1 237 674,47		
46	427 275,26	1 237 639,53		

**КАРТА (ПЛАН)****д.Кивчей**

(наименование объекта землеустройства)

**Сведения о местоположении границ объекта землеустройства**

1	2	3	4	5
47	427 211,32	1 237 616,38	Картометрический метод, 0,00	—
48	427 205,75	1 237 614,37		
49	427 203,87	1 237 613,68		
50	427 201,98	1 237 613,00		
51	427 200,73	1 237 612,55		
52	427 196,53	1 237 610,90		
53	427 041,56	1 237 553,93		
54	427 013,78	1 237 544,24		
55	427 004,55	1 237 541,14		
56	427 015,35	1 237 506,06		
57	426 981,30	1 237 491,36		
58	427 012,26	1 237 394,67		
59	426 894,65	1 237 352,44		
60	426 881,88	1 237 385,31		
61	426 871,43	1 237 381,44		
62	426 834,59	1 237 478,12		
63	426 816,00	1 237 472,07		
64	426 489,30	1 237 352,28		
65	426 487,43	1 237 351,60		
66	426 497,65	1 237 323,25		
67	426 517,81	1 237 257,05		
68	426 536,97	1 237 212,71		
69	426 546,11	1 237 204,56		
70	426 550,01	1 237 204,21		
71	426 555,33	1 237 205,27		
72	426 560,18	1 237 206,49		
73	426 579,82	1 237 214,85		
74	426 647,06	1 237 239,29		
75	426 695,68	1 237 254,54		
76	426 766,52	1 237 284,82		
77	426 767,27	1 237 282,97		
78	426 797,65	1 237 208,66		
1	426 814,39	1 237 158,85		

**3. Сведения о характерных точках части (частей) границы объекта землеустройства**

1	2	3	4	5
—	—	—	—	—

**4. Сведения о частях границ объекта землеустройства, совпадающих с местоположением внешних границ природных объектов и (или) объектов искусственного происхождения**

Обозначение части границы		Описание прохождения части границы
от точки	до точки	
1	2	3
—	—	—

**КАРТА (ПЛАН)****д.Кивчей**

(наименование объекта землеустройства)

**Сведения о местоположении измененных (уточненных) границ объекта землеустройства****1. Система координат** МСК-13, зона 1**2. Сведения о характерных точках границ объекта землеустройства**

Обозначение характерных точек границы	Существующие координаты, м		Измененные (уточненные) координаты, м		Метод определения координат и средняя квадратическая погрешность положения характерной точки (Mt), м	Описание закрепления точки
	X	Y	X	Y		
1	2	3	4	5	6	7
—	—	—	—	—	—	—

**3. Сведения о характерных точках части (частей) границы объекта землеустройства**

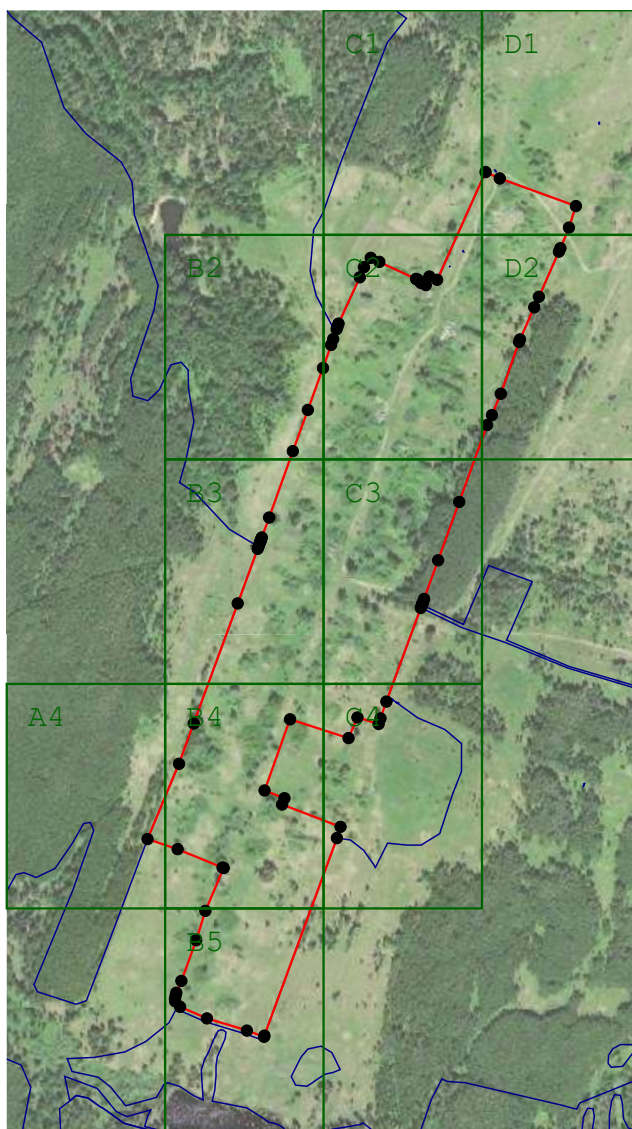
1	2	3	4	5	6	7
—	—	—	—	—	—	—




**4. Сведения о частях границ объекта землеустройства, совпадающих с местоположением внешних границ природных объектов и (или) объектов искусственного происхождения**

Обозначение части границы		Существующее описание прохождения части границы	Измененное (уточненное) описание прохождения части границы
от точки	до точки		
1	2	3	4
—	—	—	—

**КАРТА (ПЛАН)****д.Кивчей**

(наименование объекта землеустройства)

**План границ объекта землеустройства****Масштаб 1:12 500****Используемые условные знаки и обозначения:**

-  - Вновь образованная часть границы, сведения о которой достаточны для определения ее местоположения
-  - Характерная точка границы, сведения о которой позволяют однозначно определить ее положение на местности
-  - граница земельного участка по сведениям ЕГРН

Подпись \_\_\_\_\_ Дата « \_\_\_\_ » \_\_\_\_\_ 20 \_\_\_\_ г.

Место для оттиска печати лица, составившего карту (план) объекта землеустройства

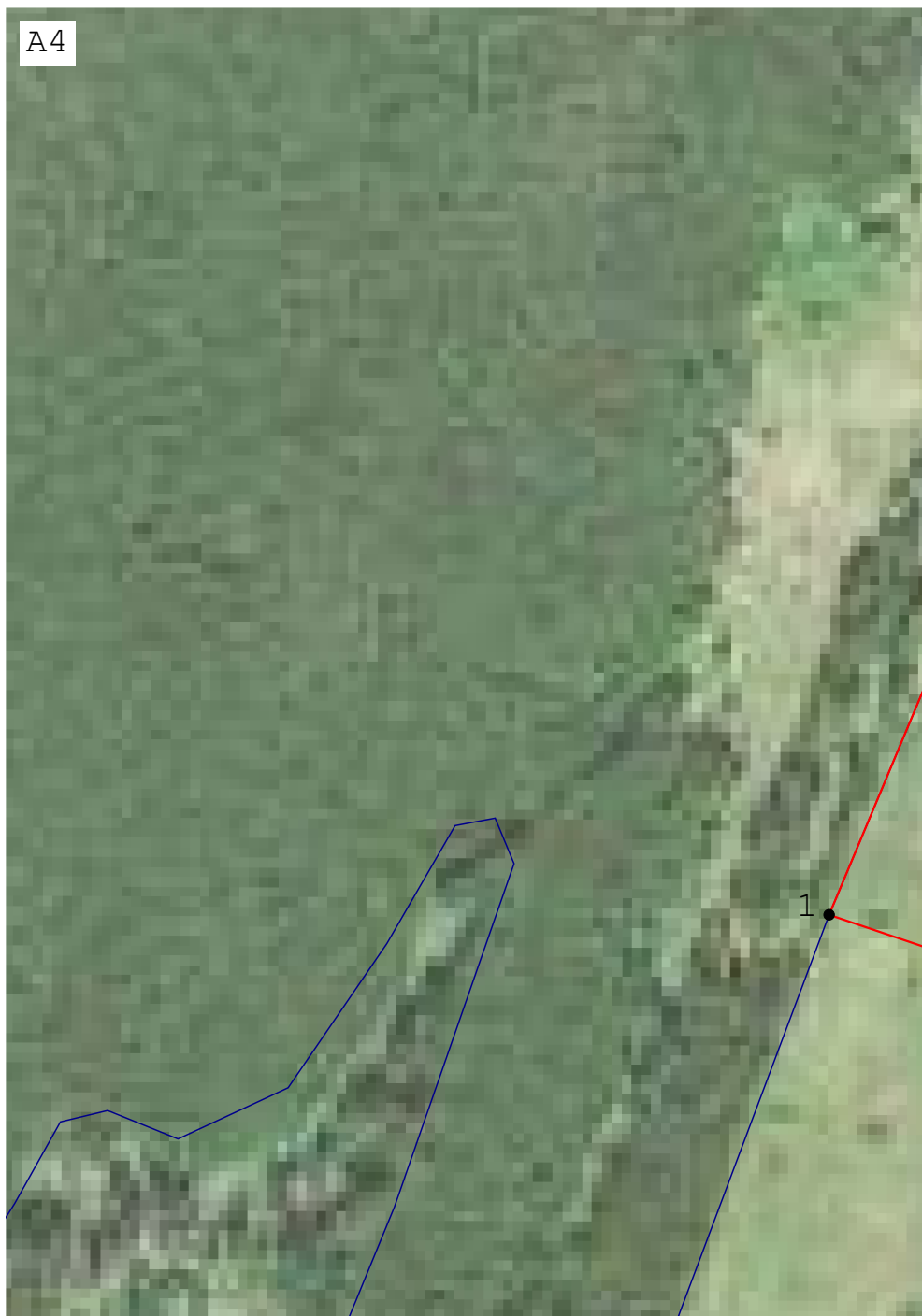
## КАРТА (ПЛАН)

*д.Кивчей*

(наименование объекта землеустройства)

## План границ объекта землеустройства

A4



**Масштаб 1:2 000**

Подпись \_\_\_\_\_ Дата « \_\_\_\_\_ » \_\_\_\_\_ 20 \_\_\_\_ г.


Место для оттиска печати лица, составившего карту (план) объекта землеустройства

## КАРТА (ПЛАН)

*д.Кивчей*

(наименование объекта землеустройства)

## План границ объекта землеустройства



Масштаб 1:2 000

Подпись \_\_\_\_\_ Дата « \_\_\_\_\_ » \_\_\_\_\_ 20 \_\_\_\_ г.

Место для оттиска печати лица, составившего карту (план) объекта землеустройства



## КАРТА (ПЛАН)

д. Кивчей

(наименование объекта землеустройства)

## План границ объекта землеустройства



Масштаб 1:2 000

Подпись \_\_\_\_\_ Дата « \_\_\_\_\_ » \_\_\_\_\_ 20 \_\_\_\_ г.

Место для оттиска печати лица, составившего карту (план) объекта землеустройства

## КАРТА (ПЛАН)

*д.Кивчей*

(наименование объекта землеустройства)

## План границ объекта землеустройства



Масштаб 1:2 000

Подпись \_\_\_\_\_ Дата « \_\_\_\_\_ » \_\_\_\_\_ 20 \_\_\_\_\_ г.

Место для оттиска печати лица, составившего карту (план) объекта землеустройства

## КАРТА (ПЛАН)

д. Кивчей

(наименование объекта землеустройства)

## План границ объекта землеустройства



Масштаб 1:2 000

Подпись \_\_\_\_\_ Дата « \_\_\_\_\_ » \_\_\_\_\_ 20 \_\_\_\_ г.

Место для оттиска печати лица, составившего карту (план) объекта землеустройства

**КАРТА (ПЛАН)*****д.Кивчей***

(наименование объекта землеустройства)

**План границ объекта землеустройства**

С1

**Масштаб 1:2 000**

Подпись \_\_\_\_\_ Дата « \_\_\_\_\_ » \_\_\_\_\_ 20 \_\_\_\_ г.

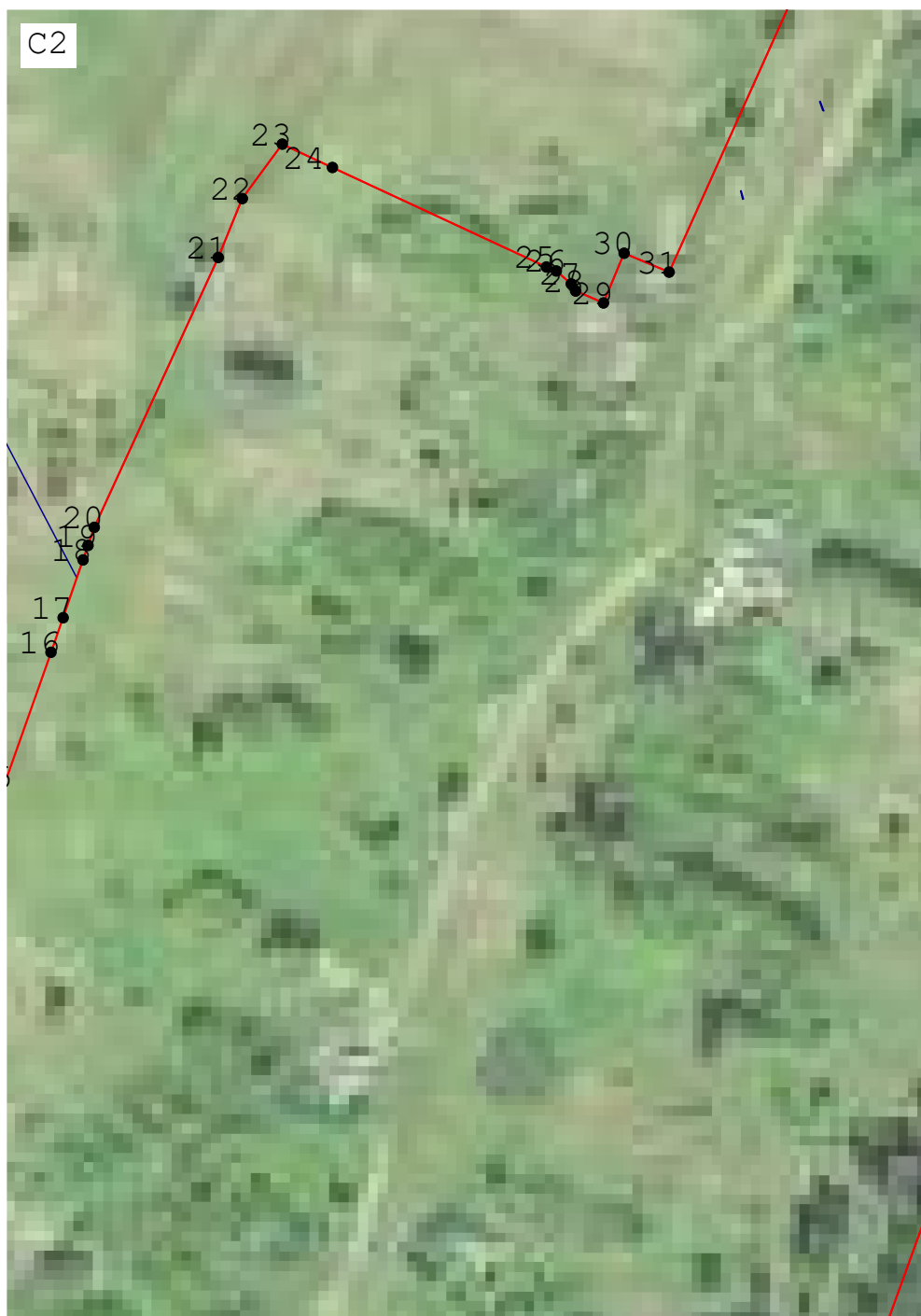
Место для оттиска печати лица, составившего карту (план) объекта землеустройства

## КАРТА (ПЛАН)

*д. Кивчей*

(наименование объекта землеустройства)

## План границ объекта землеустройства



Масштаб 1:2 000

Подпись \_\_\_\_\_ Дата « \_\_\_\_\_ » \_\_\_\_\_ 20 \_\_\_\_ г.


Место для оттиска печати лица, составившего карту (план) объекта землеустройства

## КАРТА (ПЛАН)

*д. Кивчей*

(наименование объекта землеустройства)

## План границ объекта землеустройства



Масштаб 1:2 000

Подпись \_\_\_\_\_ Дата « \_\_\_\_\_ » \_\_\_\_\_ 20 \_\_\_\_\_ г.

Место для оттиска печати лица, составившего карту (план) объекта землеустройства

**КАРТА (ПЛАН)****д. Кивчей**

(наименование объекта землеустройства)

**План границ объекта землеустройства****Масштаб 1:2 000**

Подпись \_\_\_\_\_ Дата « \_\_\_\_\_ » \_\_\_\_\_ 20 \_\_\_\_ г.

Место для оттиска печати лица, составившего карту (план) объекта землеустройства

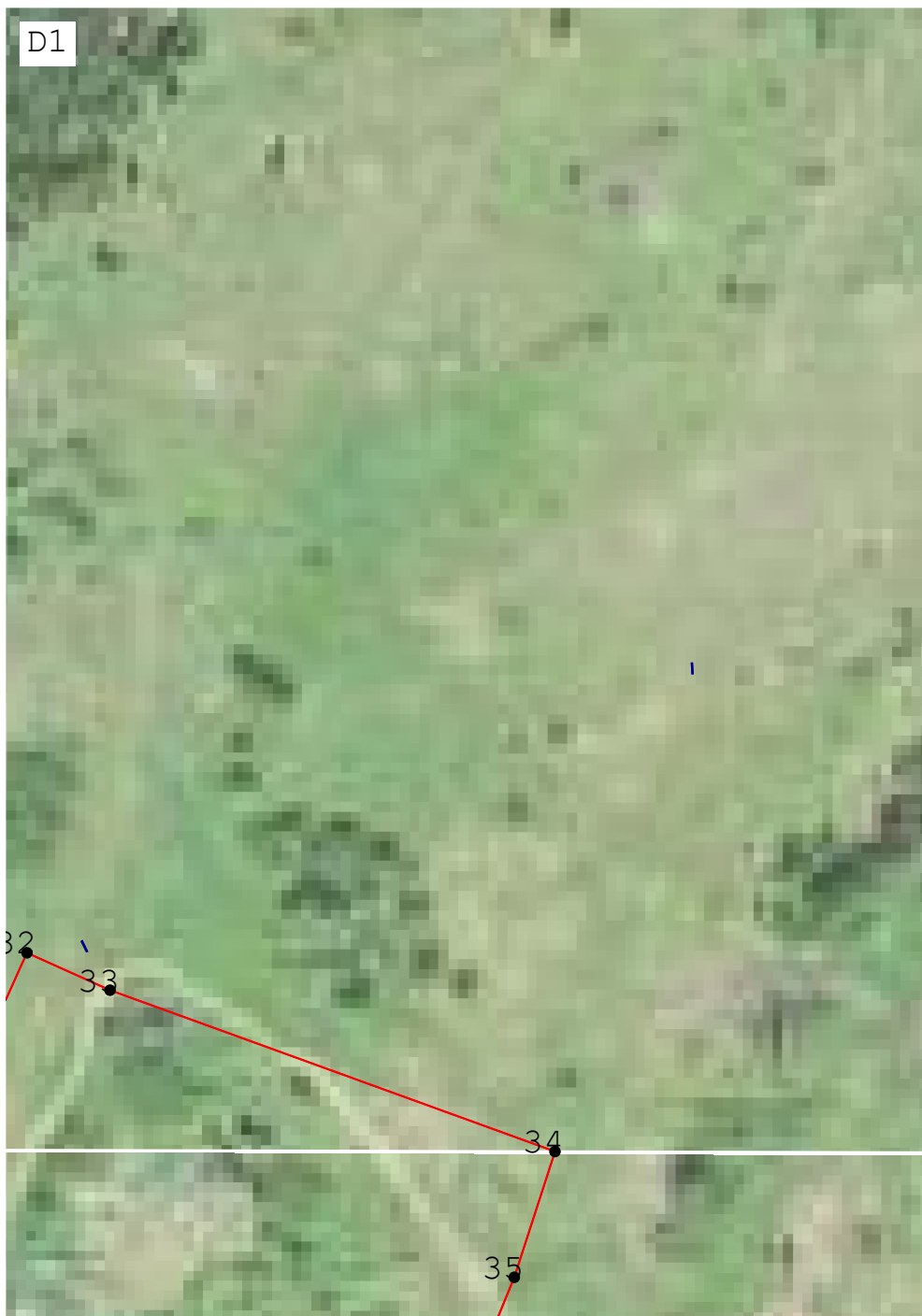
## КАРТА (ПЛАН)

*д.Кивчей*

(наименование объекта землеустройства)

## План границ объекта землеустройства

D1



Масштаб 1:2 000

Подпись \_\_\_\_\_ Дата « \_\_\_\_\_ » \_\_\_\_\_ 20 \_\_\_\_ г.

Место для оттиска печати лица, составившего карту (план) объекта землеустройства



## КАРТА (ПЛАН)

*д.Кивчей*

(наименование объекта землеустройства)

## План границ объекта землеустройства



Масштаб 1:2 000

Подпись \_\_\_\_\_ Дата « \_\_\_\_\_ » \_\_\_\_\_ 20 \_\_\_\_ г.

Место для оттиска печати лица, составившего карту (план) объекта землеустройства

**КАРТА (ПЛАН)****д.Верякуши**

(наименование объекта землеустройства)

**Титульный лист****1. Сведения о заказчике землеустроительных работ:****О физическом лице:**

Фамилия, имя, отчество (отчество указывается при наличии)

**О юридическом лице, органе государственной власти, органе местного самоуправления:**

Полное наименование

Страна регистрации (инкорпорации) (указывается в отношении иностранного юридического лица)

фамилия и инициалы уполномоченного представителя, его должность, реквизиты доверенности (если представитель действует по доверенности)

Подпись

Дата

Место для оттиска печати заказчика

**2. Сведения об исполнителе землеустроительных работ:****Об индивидуальном предпринимателе:**

Фамилия, имя, отчество (отчество указывается при наличии)

Идентификационный номер налогоплательщика

Контактный телефон и почтовый адрес

Номер квалификационного аттестата кадастрового инженера (если исполнителем является кадастровый инженер)

**О юридическом лице:**

Полное наименование

*Акционерное общество Акционерное общество "Республиканский центр пространственных данных "Кадастр"*

Основной государственный регистрационный номер

**1071323000429**

Контактный телефон и почтовый адрес

**431350, Мордовия Респ, Ковылкино г, Пролетарская ул, 2Б ДОМ**

Фамилия и инициалы уполномоченного представителя, его должность, реквизиты доверенности (если представитель действует по доверенности)

Сведения о кадастровом инженере

Подпись

Дата

« »

**20** г.

Место для оттиска печати лица, составившего карту (план) объекта землеустройства

**3. Сведения о согласовании карты (плана) объекта землеустройства:**

**КАРТА (ПЛАН)****д.Верякуши**

(наименование объекта землеустройства)

**Титульный лист**

Полное наименование органа (организации), с которым осуществляется согласование, фамилия и инициалы уполномоченного лица, его должность

Реквизиты письма (дата и номер, если согласование оформлено в виде письма)

Подпись \_\_\_\_\_

Дата \_\_\_\_\_

Место для оттиска печати органа (организации), с которым осуществляется согласование

**4. Информация о передаче карты (плана) объекта землеустройства в государственный фонд данных, полученных в результате проведения землеустройства:**

Регистрационный № \_\_\_\_\_

Дата передачи \_\_\_\_\_

«\_\_\_» \_\_\_\_\_ 20\_\_ г.

(наименование органа (организации), осуществляющего хранение землеустроительной документации)

**КАРТА (ПЛАН)*****д.Верякуши***

(наименование объекта землеустройства)

<b>№ п/п</b>	<b>Содержание</b>	<b>Номера листов</b>
<b>1</b>	<b>2</b>	<b>3</b>
1	Основания для проведения землеустроительных работ и исходные данные	4
2	Сведения об объекте землеустройства	5
3	Сведения о местоположении границ объекта землеустройства	6
4	Сведения о местоположении измененных (уточненных) границ объекта землеустройства	13
5	План границ объекта землеустройства	14

**КАРТА (ПЛАН)*****д.Верякуши***

(наименование объекта землеустройства)

**Основания для проведения землеустроительных работ и исходные данные****Перечень документов**

<b>№ п/п</b>	<b>Наименование и реквизиты документа</b>	<b>Сведения об органе (организации), подготовившем или принявшем документ</b>
<b>1</b>	<b>2</b>	<b>3</b>
0		

**КАРТА (ПЛАН)*****д.Верякуши***

(наименование объекта землеустройства)

**Сведения об объекте землеустройства**

<b>№ п/п</b>	<b>Характеристики объекта землеустройства</b>	<b>Описание характеристик</b>
<b>1</b>	<b>2</b>	<b>3</b>
1	Местоположение объекта землеустройства	Граница с Верякуши
2	Площадь объекта землеустройства ± величина погрешности определения площади ( $P \pm \Delta P$ )	$812\,438\text{ м}^2 \pm 2\,517\text{ м}^2$
3	Иные характеристики объекта землеустройства	Вид объекта реестра границ: Граница населенного пункта

## КАРТА (ПЛАН)

*д.Верякуши*

(наименование объекта землеустройства)

## Сведения о местоположении границ объекта землеустройства

1. Система координат МСК-13, зона 1

## 2. Сведения о характерных точках границ объекта землеустройства

Обозначение характерных точек границы	Координаты, м		Метод определения координат и средняя квадратическая погрешность положения характерной точки (Mt), м	Описание закрепления точки
	X	Y		
1	2	3	4	5
1	424 226,20	1 240 232,40	Картометрический метод, 0,00	—
2	424 246,51	1 240 234,62		
3	424 252,85	1 240 235,41		
4	424 257,65	1 240 236,17		
5	424 265,45	1 240 237,41		
6	424 290,54	1 240 242,26		
7	424 303,09	1 240 244,62		
8	424 343,93	1 240 251,46		
9	424 346,94	1 240 252,20		
10	424 348,89	1 240 252,88		
11	424 352,63	1 240 254,62		
12	424 357,94	1 240 258,01		
13	424 361,31	1 240 260,63		
14	424 367,74	1 240 266,28		
15	424 377,75	1 240 275,94		
16	424 384,07	1 240 282,55		
17	424 396,37	1 240 296,27		
18	424 404,00	1 240 305,20		
19	424 407,52	1 240 309,87		
20	424 410,75	1 240 314,92		
21	424 412,24	1 240 317,64		
22	424 412,73	1 240 318,74		
23	424 413,35	1 240 321,00		
24	424 413,58	1 240 323,31		
25	424 413,20	1 240 327,89		
26	424 411,53	1 240 336,87		
27	424 410,38	1 240 341,33		
28	424 408,91	1 240 345,72		
29	424 408,03	1 240 347,88		
30	424 402,71	1 240 359,56		
31	424 391,43	1 240 382,35		
32	424 376,03	1 240 412,23		
33	424 368,61	1 240 427,25		
34	424 361,62	1 240 442,50		
35	424 358,35	1 240 450,25		
36	424 344,96	1 240 482,75		
37	424 338,69	1 240 480,31		
38	424 326,38	1 240 474,99		
39	424 325,26	1 240 474,37		
40	424 291,14	1 240 469,12		
41	424 279,91	1 240 516,31		
42	424 255,79	1 240 633,72		
43	424 255,68	1 240 634,28		
44	424 260,63	1 240 632,87		
45	424 265,27	1 240 632,10		
46	424 273,74	1 240 631,36		

## КАРТА (ПЛАН)

*д.Верякуши*

(наименование объекта землеустройства)

## Сведения о местоположении границ объекта землеустройства

1	2	3	4	5
47	424 275,78	1 240 630,80	Картометрический метод, 0,00	—
48	424 276,75	1 240 630,36		
49	424 278,09	1 240 629,51		
50	424 286,16	1 240 623,34		
51	424 298,81	1 240 620,18		
52	424 300,24	1 240 619,90		
53	424 303,14	1 240 619,74		
54	424 306,06	1 240 620,08		
55	424 308,00	1 240 620,55		
56	424 311,83	1 240 622,00		
57	424 316,33	1 240 624,46		
58	424 319,03	1 240 626,33		
59	424 324,07	1 240 630,59		
60	424 333,18	1 240 640,21		
61	424 336,47	1 240 643,02		
62	424 338,20	1 240 644,29		
63	424 340,99	1 240 645,93		
64	424 348,02	1 240 648,27		
65	424 359,12	1 240 653,84		
66	424 373,33	1 240 659,87		
67	424 381,70	1 240 664,12		
68	424 384,75	1 240 665,42		
69	424 386,32	1 240 665,59		
70	424 388,01	1 240 665,36		
71	424 391,39	1 240 664,54		
72	424 399,44	1 240 662,42		
73	424 404,02	1 240 661,60		
74	424 406,32	1 240 661,46		
75	424 410,51	1 240 661,84		
76	424 416,15	1 240 662,89		
77	424 416,78	1 240 663,16		
78	424 417,95	1 240 663,98		
79	424 418,89	1 240 664,29		
80	424 422,08	1 240 663,87		
81	424 425,48	1 240 663,68		
82	424 431,48	1 240 663,86		
83	424 433,87	1 240 663,77		
84	424 436,11	1 240 664,18		
85	424 483,22	1 240 672,88		
86	424 493,78	1 240 673,94		
87	424 503,42	1 240 674,27		
88	424 509,85	1 240 674,15		
89	424 522,60	1 240 673,24		
90	424 526,77	1 240 672,63		
91	424 529,53	1 240 672,05		
92	424 535,00	1 240 670,59		
93	424 551,28	1 240 665,32		
94	424 556,75	1 240 663,84		
95	424 559,51	1 240 663,25		
96	424 572,27	1 240 660,88		
97	424 578,71	1 240 660,28		
98	424 582,95	1 240 660,35		
99	424 585,05	1 240 660,57		



## КАРТА (ПЛАН)

*д.Верякуши*

(наименование объекта землеустройства)

## Сведения о местоположении границ объекта землеустройства

1	2	3	4	5
100	424 588,14	1 240 661,18	Картометрический метод, 0,00	—
101	424 592,88	1 240 662,55		
102	424 602,15	1 240 666,07		
103	424 620,45	1 240 674,20		
104	424 629,77	1 240 677,70		
105	424 667,67	1 240 689,71		
106	424 686,78	1 240 693,35		
107	424 704,81	1 240 696,48		
108	424 717,46	1 240 699,14		
109	424 722,53	1 240 700,72		
110	424 726,85	1 240 702,15		
111	424 776,27	1 240 720,02		
112	424 800,14	1 240 728,65		
113	424 843,44	1 240 744,10		
114	424 845,85	1 240 745,10		
115	424 848,89	1 240 746,35		
116	424 852,43	1 240 748,03		
117	424 859,34	1 240 751,80		
118	424 869,32	1 240 758,18		
119	424 888,63	1 240 772,02		
120	424 899,06	1 240 779,47		
121	424 901,90	1 240 780,31		
122	424 905,44	1 240 785,68		
123	424 909,52	1 240 791,94		
124	424 913,61	1 240 797,59		
125	424 915,80	1 240 800,30		
126	424 919,26	1 240 804,19		
127	424 924,96	1 240 809,58		
128	424 932,67	1 240 815,81		
129	424 937,93	1 240 819,75		
130	424 948,74	1 240 827,21		
131	424 966,71	1 240 838,67		
132	424 990,69	1 240 853,86		
133	425 002,54	1 240 861,69		
134	425 065,76	1 240 902,58		
135	425 064,84	1 240 904,37		
136	425 042,15	1 240 950,69		
137	425 031,09	1 240 973,77		
138	425 013,01	1 241 012,53		
139	425 004,18	1 241 032,01		
140	424 999,52	1 241 042,73		
141	424 990,49	1 241 064,31		
142	424 980,15	1 241 087,99		
143	424 978,38	1 241 091,63		
144	424 967,72	1 241 114,58		
145	424 940,95	1 241 172,12		
146	424 936,05	1 241 181,57		
147	424 932,42	1 241 187,68		
148	424 924,54	1 241 199,54		
149	424 916,36	1 241 210,50		
150	424 911,64	1 241 216,25		
151	424 901,60	1 241 223,21		
152	424 897,39	1 241 225,79		

## КАРТА (ПЛАН)

*д.Верякуши*

(наименование объекта землеустройства)

## Сведения о местоположении границ объекта землеустройства

1	2	3	4	5
153	424 892,88	1 241 228,09	Картометрический метод, 0,00	—
154	424 890,47	1 241 229,13		
155	424 884,55	1 241 231,32		
156	424 881,59	1 241 232,23		
157	424 877,15	1 241 233,35		
158	424 870,48	1 241 234,39		
159	424 866,03	1 241 234,61		
160	424 863,80	1 241 234,57		
161	424 860,46	1 241 234,30		
162	424 834,94	1 241 230,90		
163	424 781,26	1 241 218,39		
164	424 778,48	1 241 217,74		
165	424 775,48	1 241 217,23		
166	424 754,06	1 241 213,59		
167	424 718,14	1 241 206,41		
168	424 706,21	1 241 204,40		
169	424 700,19	1 241 203,82		
170	424 692,75	1 241 203,53		
171	424 682,83	1 241 203,41		
172	424 669,95	1 241 203,21		
173	424 665,33	1 241 203,10		
174	424 657,09	1 241 202,28		
175	424 654,58	1 241 201,80		
176	424 649,69	1 241 200,42		
177	424 640,12	1 241 196,93		
178	424 635,28	1 241 195,36		
179	424 621,68	1 241 191,51		
180	424 614,84	1 241 189,74		
181	424 586,62	1 241 183,33		
182	424 564,69	1 241 177,98		
183	424 533,13	1 241 169,01		
184	424 498,10	1 241 159,83		
185	424 474,21	1 241 153,71		
186	424 462,18	1 241 150,86		
187	424 456,97	1 241 149,78		
188	424 446,46	1 241 148,18		
189	424 435,89	1 241 147,11		
190	424 414,67	1 241 145,56		
191	424 412,91	1 241 145,48		
192	424 397,00	1 241 204,72		
193	424 394,81	1 241 212,68		
194	424 394,40	1 241 214,12		
195	424 393,04	1 241 218,80		
196	424 390,89	1 241 225,79		
197	424 388,58	1 241 232,74		
198	424 387,36	1 241 236,18		
199	424 384,76	1 241 243,04		
200	424 383,38	1 241 246,42		
201	424 381,19	1 241 251,46		
202	424 380,05	1 241 253,96		
203	424 377,68	1 241 258,89		
204	424 375,23	1 241 263,78		
205	424 373,54	1 241 267,01		

## КАРТА (ПЛАН)

*д.Верякуши*

(наименование объекта землеустройства)

## Сведения о местоположении границ объекта землеустройства

1	2	3	4	5
206	424 370,10	1 241 273,43	Картометрический метод, 0,00	—
207	424 364,74	1 241 283,09		
208	424 357,67	1 241 295,68		
209	424 354,17	1 241 302,05		
210	424 350,76	1 241 308,48		
211	424 349,11	1 241 311,72		
212	424 346,69	1 241 316,61		
213	424 331,21	1 241 348,75		
214	424 323,58	1 241 364,87		
215	424 308,63	1 241 396,79		
216	424 304,84	1 241 410,68		
217	424 299,21	1 241 424,91		
218	424 295,64	1 241 431,67		
219	424 246,12	1 241 420,27		
220	424 226,20	1 241 415,33		
221	424 214,94	1 241 410,56		
222	424 208,05	1 241 409,31		
223	424 201,01	1 241 452,37		
224	424 194,75	1 241 490,64		
225	424 188,61	1 241 528,18		
226	424 182,34	1 241 556,14		
227	424 179,64	1 241 568,17		
228	424 173,42	1 241 586,47		
229	424 165,65	1 241 609,37		
230	424 125,20	1 241 603,01		
231	424 117,49	1 241 601,08		
232	424 109,65	1 241 601,08		
233	424 101,94	1 241 604,50		
234	424 089,67	1 241 615,19		
235	424 083,68	1 241 617,33		
236	424 077,94	1 241 617,82		
237	424 076,98	1 241 617,82		
238	424 068,92	1 241 616,66		
239	424 040,99	1 241 605,11		
240	424 038,25	1 241 604,26		
241	424 034,43	1 241 603,06		
242	424 023,35	1 241 599,59		
243	424 046,74	1 241 521,90		
244	424 119,39	1 241 366,35		
245	424 098,04	1 241 360,79		
246	424 100,37	1 241 350,66		
247	424 106,14	1 241 327,57		
248	424 136,32	1 241 222,72		
249	424 160,58	1 241 231,13		
250	424 203,67	1 241 111,51		
251	424 026,66	1 241 085,34		
252	423 954,15	1 241 286,54		
253	423 937,06	1 241 339,09		
254	423 913,45	1 241 330,47		
255	423 786,13	1 241 291,08		
256	423 785,78	1 241 287,12		
257	423 785,59	1 241 271,21		
258	423 785,44	1 241 263,27		

**КАРТА (ПЛАН)****д.Верякуши**

(наименование объекта землеустройства)

**Сведения о местоположении границ объекта землеустройства**

1	2	3	4	5
259	423 785,21	1 241 259,30	Картометрический метод, 0,00	—
260	423 784,56	1 241 252,64		
261	423 783,04	1 241 239,33		
262	423 782,39	1 241 229,31		
263	423 781,63	1 241 191,54		
264	423 780,88	1 241 154,86		
265	423 780,99	1 241 144,47		
266	423 781,37	1 241 137,55		
267	423 782,67	1 241 123,72		
268	423 784,89	1 241 106,72		
269	423 786,29	1 241 098,28		
270	423 788,80	1 241 085,69		
271	423 795,79	1 241 055,11		
272	423 799,50	1 241 039,88		
273	423 810,23	1 240 997,51		
274	423 816,33	1 240 972,76		
275	423 819,17	1 240 960,33		
276	423 820,24	1 240 954,42		
277	423 821,63	1 240 942,48		
278	423 822,75	1 240 933,53		
279	423 826,13	1 240 913,05		
280	423 828,37	1 240 902,90		
281	423 831,30	1 240 892,68		
282	423 833,54	1 240 885,96		
283	423 838,30	1 240 872,62		
284	423 841,71	1 240 863,63		
285	423 848,87	1 240 845,81		
286	423 853,89	1 240 832,29		
287	423 855,72	1 240 826,69		
288	423 859,07	1 240 815,41		
289	423 862,07	1 240 804,04		
290	423 867,39	1 240 781,09		
291	423 869,32	1 240 771,34		
292	423 871,77	1 240 756,23		
293	423 874,32	1 240 753,00		
294	423 908,72	1 240 709,37		
295	423 911,63	1 240 702,49		
296	423 912,41	1 240 700,65		
297	423 913,19	1 240 698,80		
298	423 918,11	1 240 687,16		
299	423 923,18	1 240 681,97		
300	423 931,39	1 240 664,36		
301	423 937,61	1 240 650,68		
302	423 940,33	1 240 643,68		
303	423 942,52	1 240 636,53		
304	423 943,35	1 240 632,88		
305	423 946,03	1 240 618,30		
306	423 950,72	1 240 589,05		
307	423 961,35	1 240 520,56		
308	423 966,27	1 240 489,02		
309	423 969,20	1 240 473,35		
310	423 971,56	1 240 463,00		
311	423 972,90	1 240 457,87		

**КАРТА (ПЛАН)****д.Верякуши**

(наименование объекта землеустройства)

**Сведения о местоположении границ объекта землеустройства**

1	2	3	4	5
312	423 975,15	1 240 450,24	Картометрический метод, 0,00	—
313	423 976,51	1 240 445,96		
314	424 030,29	1 240 458,05		
315	424 095,50	1 240 464,36		
316	424 115,08	1 240 469,56		
317	424 148,67	1 240 483,07		
318	424 151,36	1 240 452,00		
319	424 142,20	1 240 434,85		
320	424 135,34	1 240 429,13		
321	424 090,70	1 240 417,69		
322	424 064,38	1 240 397,11		
323	424 051,79	1 240 352,50		
324	424 042,64	1 240 333,06		
325	424 026,61	1 240 317,05		
326	424 019,00	1 240 311,98		
327	424 050,88	1 240 211,45		
328	424 121,11	1 240 214,56		
1	424 226,20	1 240 232,40		

**3. Сведения о характерных точках части (частей) границы объекта землеустройства**

1	2	3	4	5
—	—	—	—	—

**4. Сведения о частях границ объекта землеустройства, совпадающих с местоположением внешних границ природных объектов и (или) объектов искусственного происхождения**

Обозначение части границы		Описание прохождения части границы
от точки	до точки	
1	2	3
—	—	—

**КАРТА (ПЛАН)****д.Верякуши**

(наименование объекта землеустройства)

**Сведения о местоположении измененных (уточненных) границ объекта землеустройства****1. Система координат** МСК-13, зона 1**2. Сведения о характерных точках границ объекта землеустройства**

Обозначение характерных точек границы	Существующие координаты, м		Измененные (уточненные) координаты, м		Метод определения координат и средняя квадратическая погрешность положения характерной точки (Mt), м	Описание закрепления точки
	X	Y	X	Y		
1	2	3	4	5	6	7
—	—	—	—	—	—	—

**3. Сведения о характерных точках части (частей) границы объекта землеустройства**

1	2	3	4	5	6	7
—	—	—	—	—	—	—

**4. Сведения о частях границ объекта землеустройства, совпадающих с местоположением внешних границ природных объектов и (или) объектов искусственного происхождения**

Обозначение части границы		Существующее описание прохождения части границы	Измененное (уточненное) описание прохождения части границы
от точки	до точки		
1	2	3	4
—	—	—	—



**КАРТА (ПЛАН)****д.Верякуши**

(наименование объекта землеустройства)

**План границ объекта землеустройства**

ВЗ

**Масштаб 1:2 000**

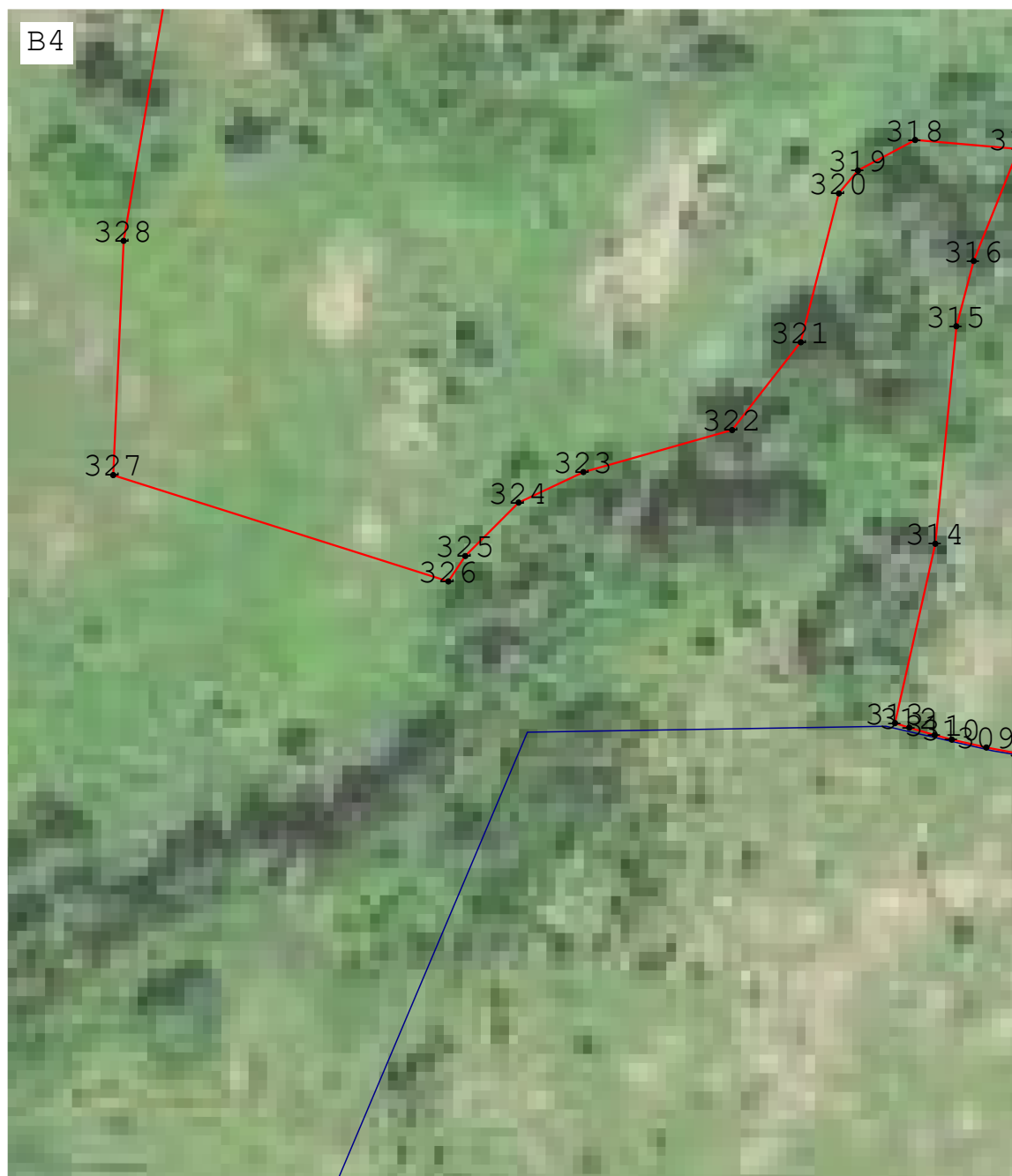
Подпись \_\_\_\_\_ Дата « \_\_\_\_\_ » \_\_\_\_\_ 20 \_\_\_\_ г.

Место для оттиска печати лица, составившего карту (план) объекта землеустройства



**КАРТА (ПЛАН)****д.Верякуши**

(наименование объекта землеустройства)

**План границ объекта землеустройства****Масштаб 1:2 000**

Подпись \_\_\_\_\_ Дата « \_\_\_\_\_ » \_\_\_\_\_ 20 \_\_\_\_ г.

Место для оттиска печати лица, составившего карту (план) объекта землеустройства

**КАРТА (ПЛАН)*****д. Верякуши***

(наименование объекта землеустройства)

**План границ объекта землеустройства**

С1

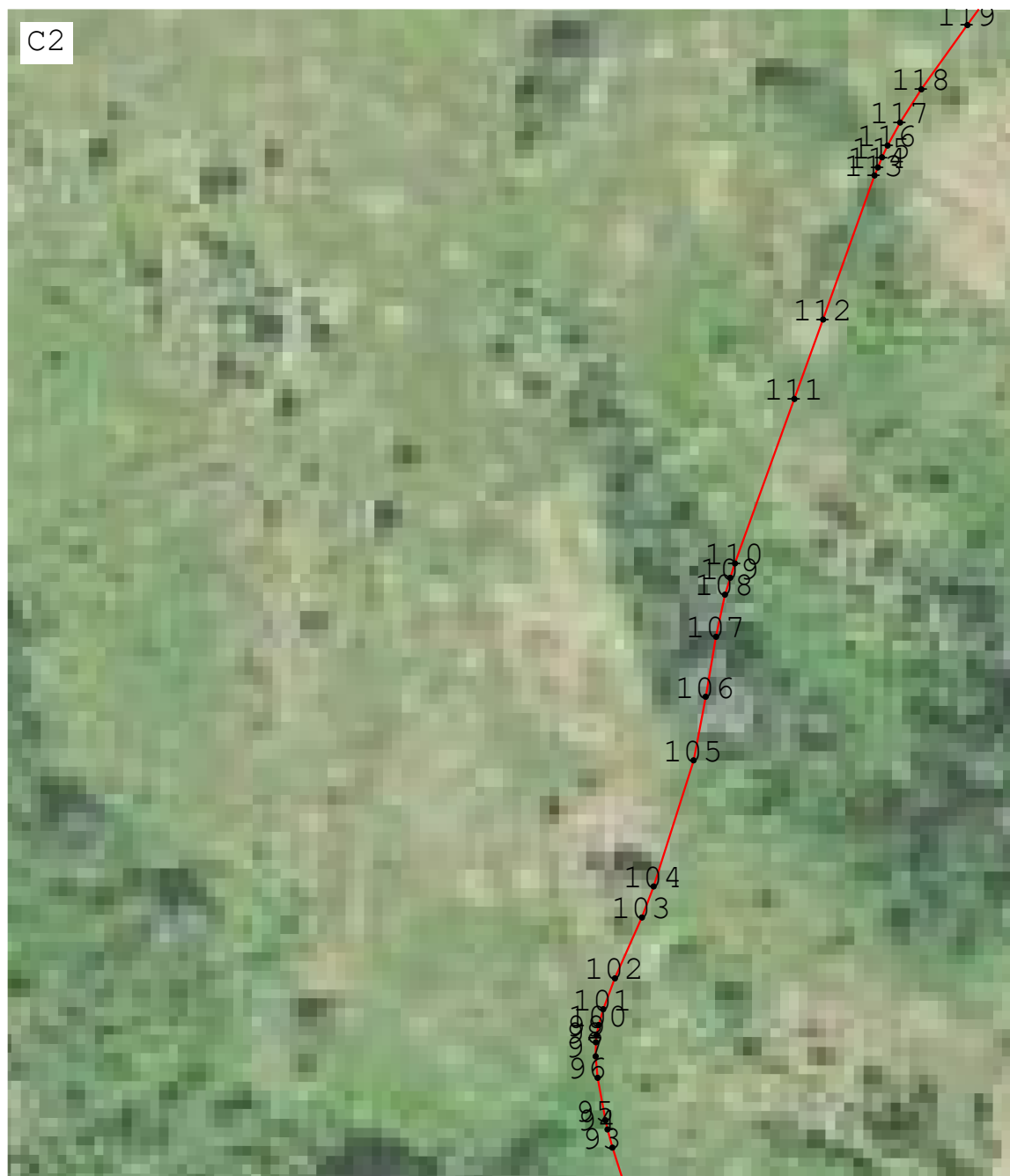
**Масштаб 1:2 000**

Подпись \_\_\_\_\_ Дата « \_\_\_\_\_ » \_\_\_\_\_ 20 \_\_\_\_ г.

Место для оттиска печати лица, составившего карту (план) объекта землеустройства

**КАРТА (ПЛАН)****д.Верякуши**

(наименование объекта землеустройства)

**План границ объекта землеустройства****Масштаб 1:2 000**

Подпись \_\_\_\_\_ Дата « \_\_\_\_\_ » \_\_\_\_\_ 20 \_\_\_\_ г.

Место для оттиска печати лица, составившего карту (план) объекта землеустройства

## КАРТА (ПЛАН)

д. Верякуши

(наименование объекта землеустройства)

## План границ объекта землеустройства



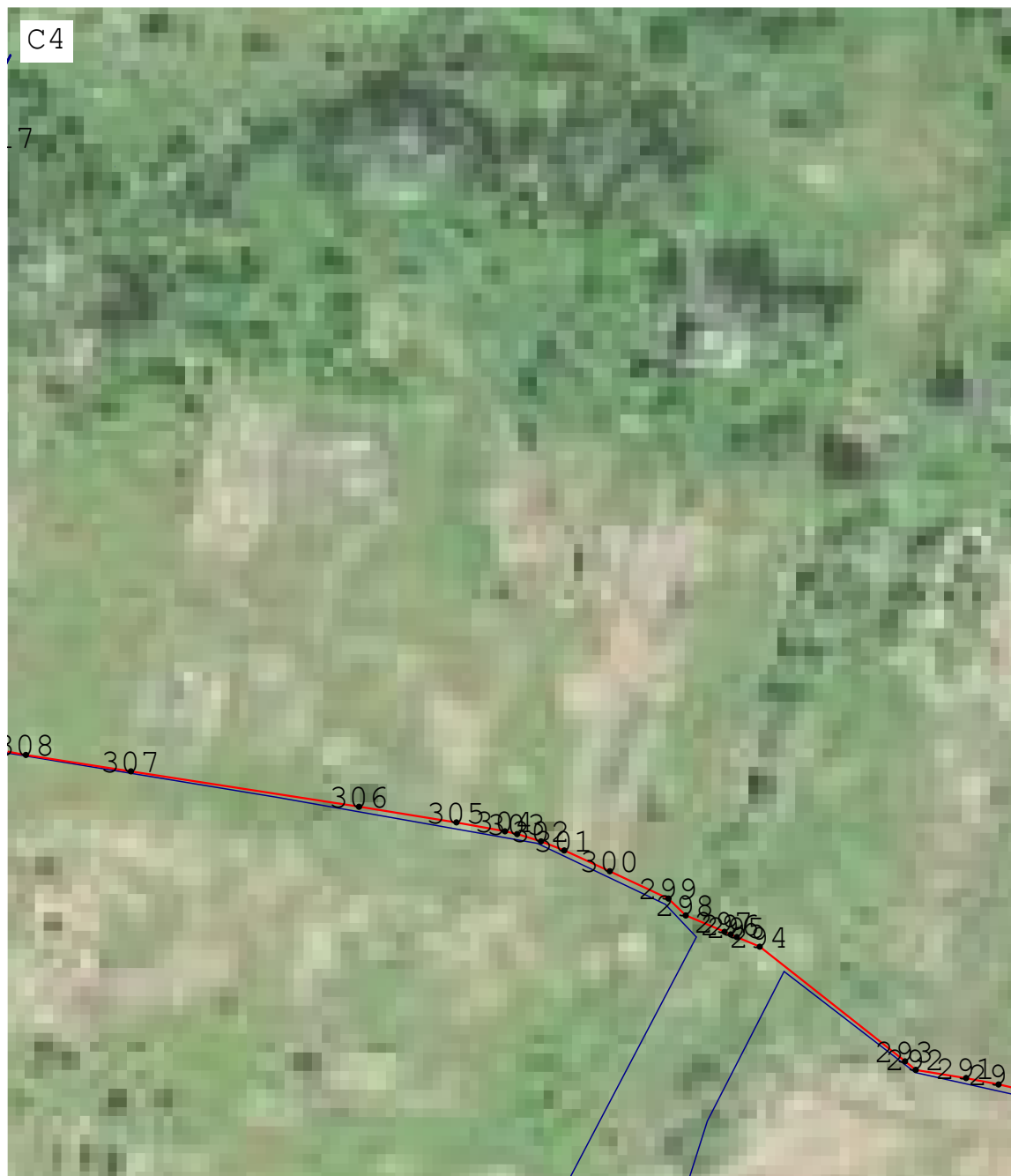
Масштаб 1:2 000

Подпись \_\_\_\_\_ Дата « \_\_\_\_ » \_\_\_\_\_ 20 \_\_\_\_ г.

Место для оттиска печати лица, составившего карту (план) объекта землеустройства

**КАРТА (ПЛАН)****д.Верякуши**

(наименование объекта землеустройства)

**План границ объекта землеустройства****Масштаб 1:2 000**

Подпись \_\_\_\_\_ Дата « \_\_\_\_\_ » \_\_\_\_\_ 20 \_\_\_\_ г.

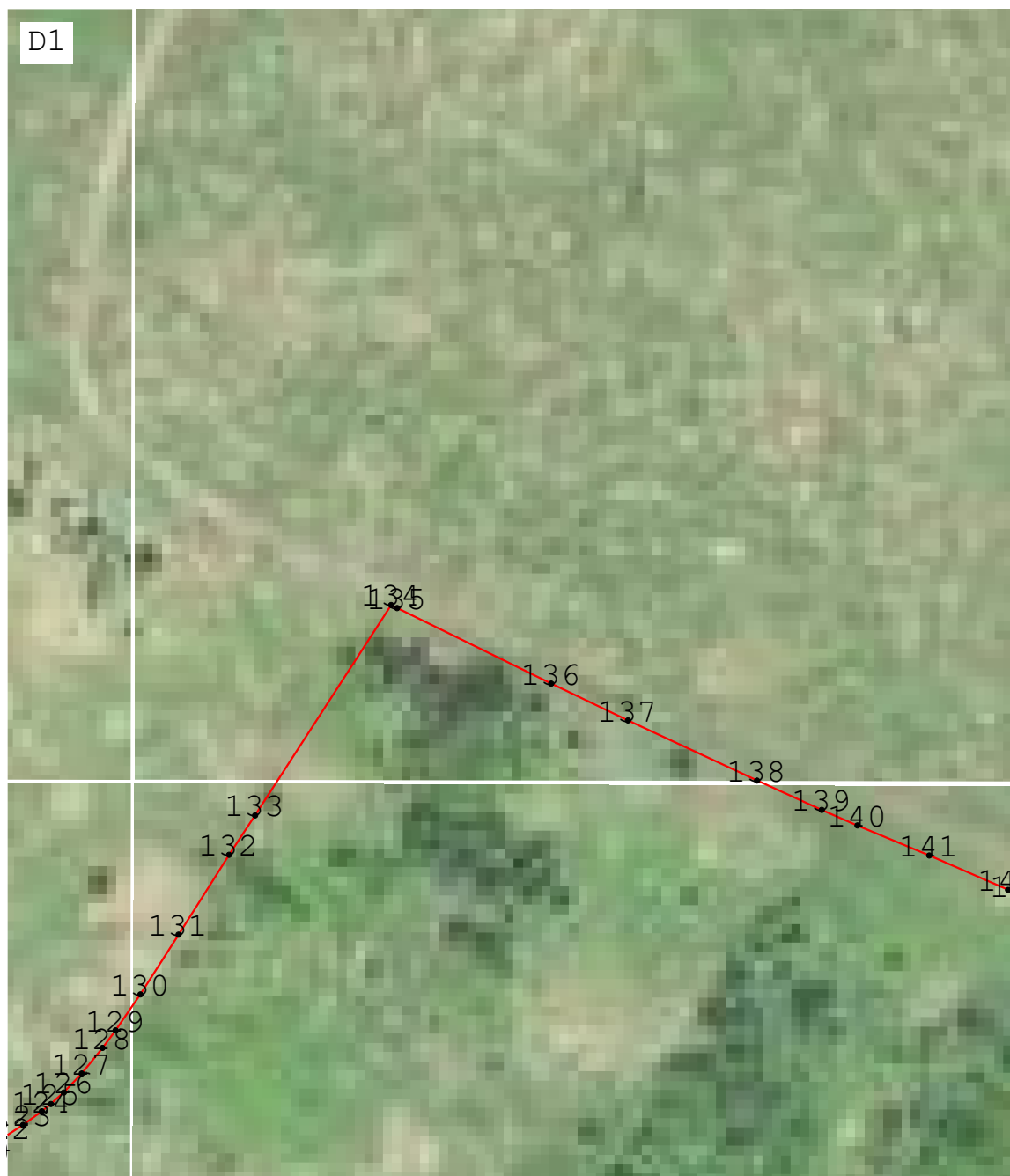
Место для оттиска печати лица, составившего карту (план) объекта землеустройства

## КАРТА (ПЛАН)

*д.Верякуши*

(наименование объекта землеустройства)

## План границ объекта землеустройства



Масштаб 1:2 000

Подпись \_\_\_\_\_ Дата « \_\_\_\_\_ » \_\_\_\_\_ 20 \_\_\_\_ г.


Место для оттиска печати лица, составившего карту (план) объекта землеустройства

## КАРТА (ПЛАН)

*д. Верякуши*

(наименование объекта землеустройства)

## План границ объекта землеустройства



Масштаб 1:2 000

Подпись \_\_\_\_\_ Дата « \_\_\_\_\_ » \_\_\_\_\_ 20 \_\_\_\_ г.

Место для оттиска печати лица, составившего карту (план) объекта землеустройства

**КАРТА (ПЛАН)****д.Верякуши**

(наименование объекта землеустройства)

**План границ объекта землеустройства****Масштаб 1:2 000**

Подпись \_\_\_\_\_ Дата « \_\_\_\_\_ » \_\_\_\_\_ 20 \_\_\_\_ г.

Место для оттиска печати лица, составившего карту (план) объекта землеустройства



## КАРТА (ПЛАН)

*д.Верякуши*

(наименование объекта землеустройства)

## План границ объекта землеустройства

Е1



Масштаб 1:2 000

Подпись \_\_\_\_\_ Дата « \_\_\_\_\_ » \_\_\_\_\_ 20 \_\_\_\_ г.

Место для оттиска печати лица, составившего карту (план) объекта землеустройства

**КАРТА (ПЛАН)****д. Верякуши**

(наименование объекта землеустройства)

**План границ объекта землеустройства****Масштаб 1:2 000**

Подпись \_\_\_\_\_ Дата « \_\_\_\_\_ » \_\_\_\_\_ 20 \_\_\_\_ г.

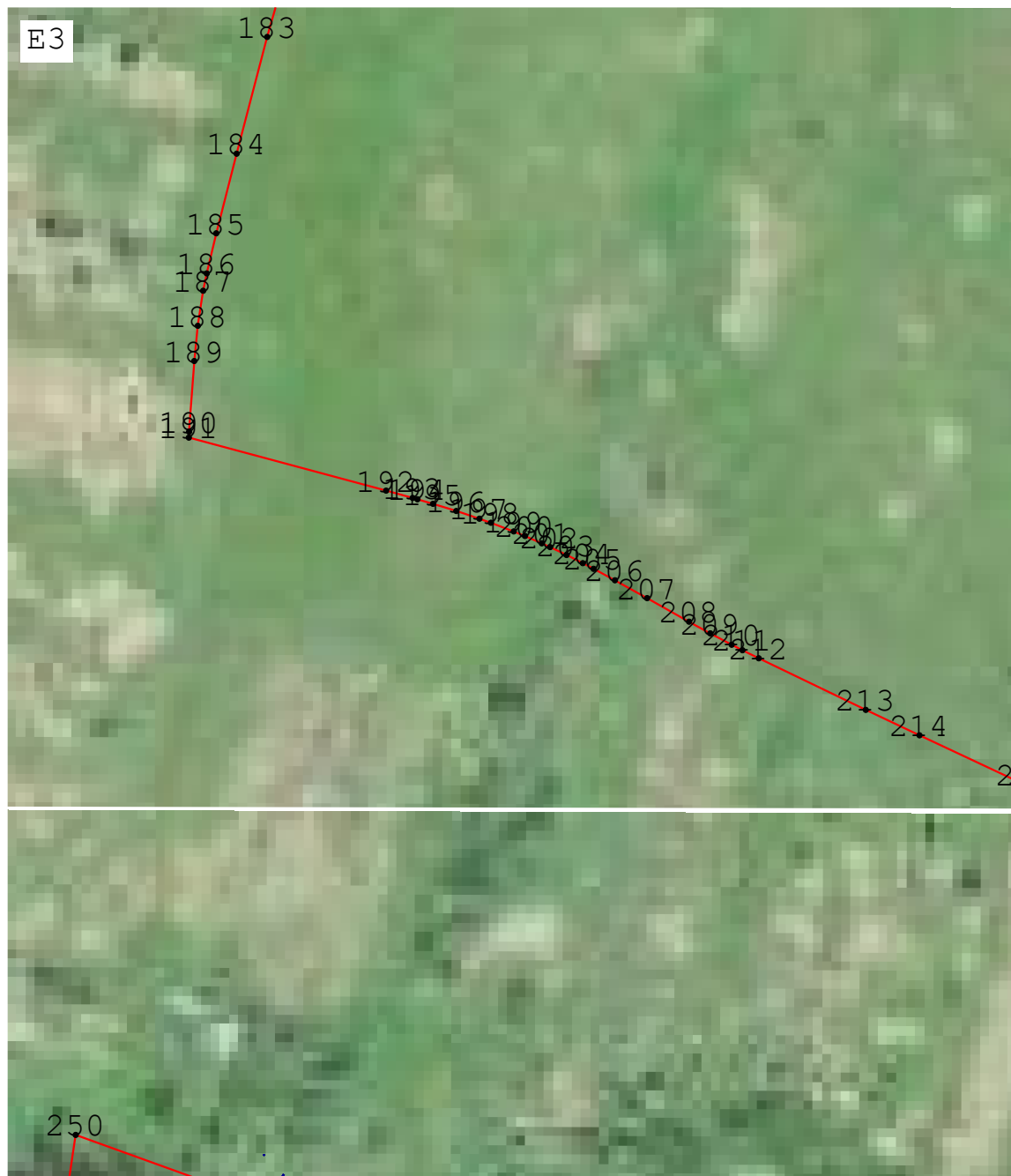
Место для оттиска печати лица, составившего карту (план) объекта землеустройства

## КАРТА (ПЛАН)

д. Верякуши

(наименование объекта землеустройства)

## План границ объекта землеустройства



Масштаб 1:2 000

Подпись \_\_\_\_\_ Дата « \_\_\_\_ » \_\_\_\_\_ 20 \_\_\_\_ г.

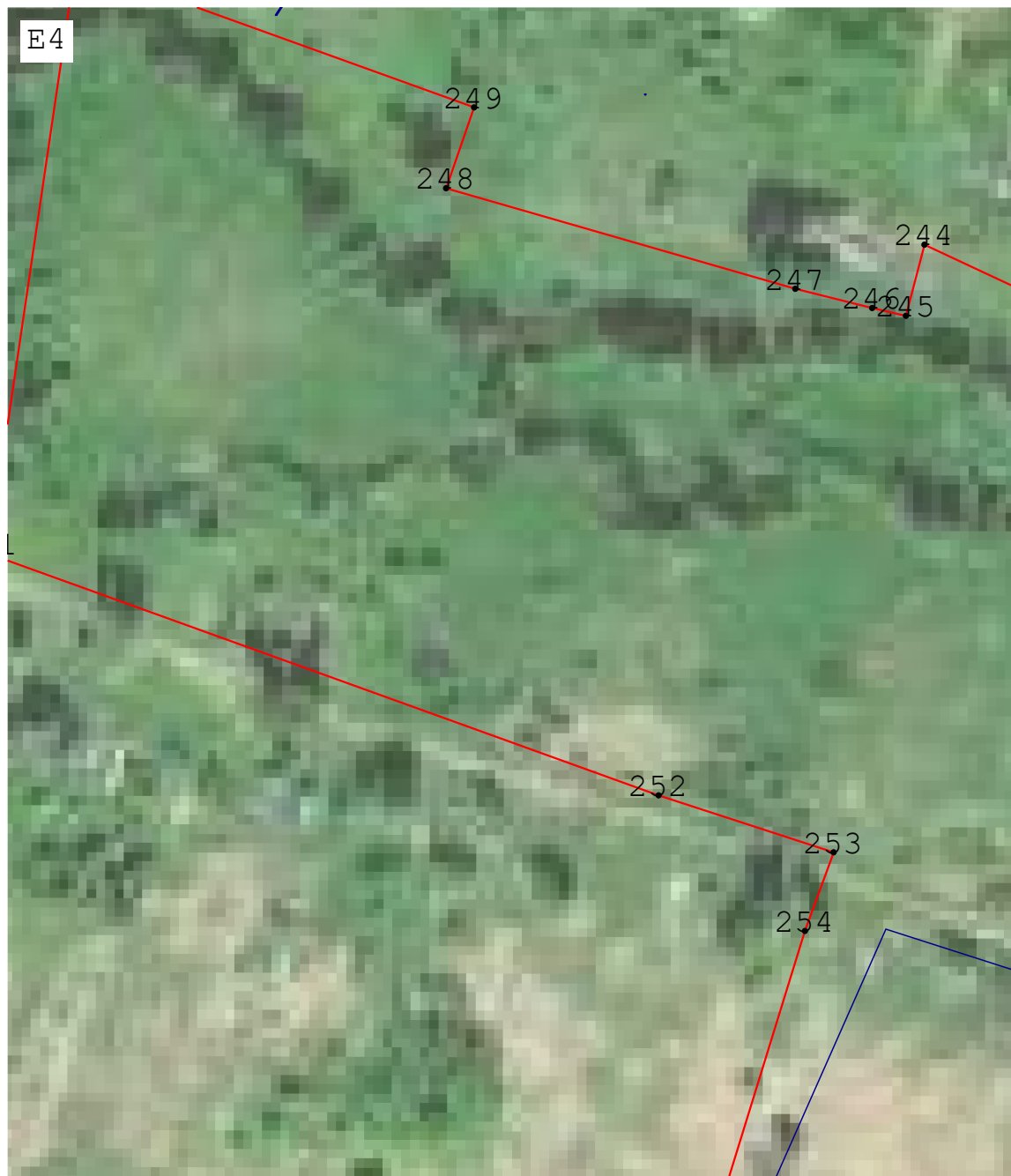
Место для оттиска печати лица, составившего карту (план) объекта землеустройства

## КАРТА (ПЛАН)

д. Верякуши

(наименование объекта землеустройства)

## План границ объекта землеустройства



Масштаб 1:2 000

Подпись \_\_\_\_\_ Дата « \_\_\_\_\_ » \_\_\_\_\_ 20 \_\_\_\_ г.

Место для оттиска печати лица, составившего карту (план) объекта землеустройства

## КАРТА (ПЛАН)

*д.Верякуши*

(наименование объекта землеустройства)

## План границ объекта землеустройства



Масштаб 1:2 000

Подпись \_\_\_\_\_ Дата « \_\_\_\_\_ » \_\_\_\_\_ 20 \_\_\_\_ г.

Место для оттиска печати лица, составившего карту (план) объекта землеустройства

## КАРТА (ПЛАН)

*д.Верякуши*

(наименование объекта землеустройства)

## План границ объекта землеустройства



Масштаб 1:2 000

Подпись \_\_\_\_\_ Дата « \_\_\_\_\_ » \_\_\_\_\_ 20 \_\_\_\_ г.

Место для оттиска печати лица, составившего карту (план) объекта землеустройства

## КАРТА (ПЛАН)

д. Верякуши

(наименование объекта землеустройства)

## План границ объекта землеустройства



Масштаб 1:2 000

Подпись \_\_\_\_\_ Дата « \_\_\_\_\_ » \_\_\_\_\_ 20 \_\_\_\_ г.

Место для оттиска печати лица, составившего карту (план) объекта землеустройства

**КАРТА (ПЛАН)****д. Трегубовка**

(наименование объекта землеустройства)

**Титульный лист****1. Сведения о заказчике землеустроительных работ:****О физическом лице:**

Фамилия, имя, отчество (отчество указывается при наличии)

**О юридическом лице, органе государственной власти, органе местного самоуправления:**

Полное наименование

Страна регистрации (инкорпорации) (указывается в отношении иностранного юридического лица)

фамилия и инициалы уполномоченного представителя, его должность, реквизиты доверенности (если представитель действует по доверенности)

Подпись

Дата

Место для оттиска печати заказчика

**2. Сведения об исполнителе землеустроительных работ:****Об индивидуальном предпринимателе:**

Фамилия, имя, отчество (отчество указывается при наличии)

Идентификационный номер налогоплательщика

Контактный телефон и почтовый адрес

Номер квалификационного аттестата кадастрового инженера (если исполнителем является кадастровый инженер)

**О юридическом лице:**

Полное наименование

*Акционерное общество Акционерное общество "Республиканский центр пространственных данных "Кадастр"*

Основной государственный регистрационный номер

**1071323000429**

Контактный телефон и почтовый адрес

**431350, Мордовия Респ, Ковылкино г, Пролетарская ул, 2Б ДОМ**

Фамилия и инициалы уполномоченного представителя, его должность, реквизиты доверенности (если представитель действует по доверенности)

Сведения о кадастровом инженерере

Подпись

Дата

« »

**20** г.

Место для оттиска печати лица, составившего карту (план) объекта землеустройства

**3. Сведения о согласовании карты (плана) объекта землеустройства:**



**КАРТА (ПЛАН)*****д.Трезубовка***

(наименование объекта землеустройства)

**Титульный лист**

Полное наименование органа (организации), с которым осуществляется согласование, фамилия и инициалы уполномоченного лица, его должность

Реквизиты письма (дата и номер, если согласование оформлено в виде письма)

Подпись \_\_\_\_\_

Дата \_\_\_\_\_

Место для оттиска печати органа (организации), с которым осуществляется согласование

**4. Информация о передаче карты (плана) объекта землеустройства в государственный фонд данных, полученных в результате проведения землеустройства:**

Регистрационный № \_\_\_\_\_

Дата передачи \_\_\_\_\_

«\_\_\_» \_\_\_\_\_ 20\_\_ г.

(наименование органа (организации), осуществляющего хранение землеустроительной документации)

**КАРТА (ПЛАН)*****д. Трегубовка***

(наименование объекта землеустройства)

<b>№ п/п</b>	<b>Содержание</b>	<b>Номера листов</b>
<b>1</b>	<b>2</b>	<b>3</b>
1	Основания для проведения землеустроительных работ и исходные данные	4
2	Сведения об объекте землеустройства	5
3	Сведения о местоположении границ объекта землеустройства	6
4	Сведения о местоположении измененных (уточненных) границ объекта землеустройства	13
5	План границ объекта землеустройства	14

**КАРТА (ПЛАН)*****д. Трегубовка***

(наименование объекта землеустройства)

**Основания для проведения землеустроительных работ и исходные данные****Перечень документов**

<b>№ п/п</b>	<b>Наименование и реквизиты документа</b>	<b>Сведения об органе (организации), подготовившем или принявшем документ</b>
<b>1</b>	<b>2</b>	<b>3</b>
0		

**КАРТА (ПЛАН)*****д. Трегубовка***

(наименование объекта землеустройства)

**Сведения об объекте землеустройства**

<b>№ п/п</b>	<b>Характеристики объекта землеустройства</b>	<b>Описание характеристик</b>
<b>1</b>	<b>2</b>	<b>3</b>
1	Местоположение объекта землеустройства	Граница д Трегубовка
2	Площадь объекта землеустройства ± величина погрешности определения площади ( $P \pm \Delta P$ )	$387\,183\text{ м}^2 \pm 2\,177\text{ м}^2$
3	Иные характеристики объекта землеустройства	Вид объекта реестра границ: Граница населенного пункта

## КАРТА (ПЛАН)

*д. Трезубовка*

(наименование объекта землеустройства)

## Сведения о местоположении границ объекта землеустройства

1. Система координат МСК-13, зона 1

## 2. Сведения о характерных точках границ объекта землеустройства

Обозначение характерных точек границы	Координаты, м		Метод определения координат и средняя квадратическая погрешность положения характерной точки (Mt), м	Описание закрепления точки
	X	Y		
1	2	3	4	5
1	423 471,65	1 243 450,22	Картометрический метод, 0,00	—
2	423 473,61	1 243 448,02		
3	423 474,21	1 243 446,98		
4	423 475,10	1 243 444,27		
5	423 475,79	1 243 441,02		
6	423 476,25	1 243 441,30		
7	423 558,86	1 243 481,86		
8	423 560,79	1 243 482,81		
9	423 565,32	1 243 484,82		
10	423 580,20	1 243 491,41		
11	423 584,02	1 243 493,10		
12	423 654,51	1 243 520,38		
13	423 656,42	1 243 521,01		
14	423 653,64	1 243 527,64		
15	423 641,39	1 243 563,33		
16	423 617,73	1 243 615,88		
17	423 609,65	1 243 633,07		
18	423 598,24	1 243 653,07		
19	423 575,29	1 243 689,55		
20	423 567,03	1 243 708,50		
21	423 556,34	1 243 738,72		
22	423 537,62	1 243 780,60		
23	423 521,72	1 243 809,25		
24	423 512,85	1 243 824,01		
25	423 507,81	1 243 830,60		
26	423 497,90	1 243 841,55		
27	423 490,47	1 243 850,36		
28	423 486,13	1 243 857,13		
29	423 483,52	1 243 862,34		
30	423 482,48	1 243 865,81		
31	423 482,13	1 243 872,59		
32	423 482,65	1 243 877,10		
33	423 486,29	1 243 885,74		
34	423 491,15	1 243 892,68		
35	423 505,41	1 243 906,23		
36	423 538,25	1 243 929,15		
37	423 582,80	1 243 964,37		
38	423 615,75	1 243 994,38		
39	423 633,06	1 244 011,53		
40	423 634,89	1 244 014,66		
41	423 635,67	1 244 017,78		
42	423 635,93	1 244 024,30		
43	423 634,32	1 244 029,80		
44	423 634,44	1 244 030,92		
45	423 634,83	1 244 031,77		
46	423 635,56	1 244 032,53		

## КАРТА (ПЛАН)

*д. Трегубовка*

(наименование объекта землеустройства)

## Сведения о местоположении границ объекта землеустройства

1	2	3	4	5
47	423 658,14	1 244 041,76	Картометрический метод, 0,00	—
48	423 698,48	1 244 057,60		
49	423 707,71	1 244 062,15		
50	423 747,16	1 244 083,26		
51	423 773,06	1 244 093,30		
52	423 787,44	1 244 097,96		
53	423 793,67	1 244 100,22		
54	423 795,89	1 244 101,42		
55	423 797,81	1 244 102,94		
56	423 803,58	1 244 111,11		
57	423 806,23	1 244 117,05		
58	423 807,61	1 244 126,37		
59	423 807,89	1 244 135,42		
60	423 808,47	1 244 161,09		
61	423 807,86	1 244 166,23		
62	423 807,80	1 244 166,77		
63	423 807,74	1 244 167,30		
64	423 807,41	1 244 170,06		
65	423 805,37	1 244 179,54		
66	423 800,96	1 244 185,77		
67	423 793,91	1 244 192,51		
68	423 782,87	1 244 201,09		
69	423 767,23	1 244 216,41		
70	423 746,73	1 244 238,13		
71	423 731,70	1 244 260,80		
72	423 723,12	1 244 278,27		
73	423 707,58	1 244 307,82		
74	423 709,16	1 244 309,12		
75	423 727,90	1 244 324,45		
76	423 740,39	1 244 334,66		
77	423 737,65	1 244 338,28		
78	423 732,96	1 244 344,49		
79	423 727,87	1 244 351,21		
80	423 654,89	1 244 451,32		
81	423 629,47	1 244 486,19		
82	423 624,67	1 244 492,77		
83	423 624,38	1 244 493,18		
84	423 622,42	1 244 491,55		
85	423 618,08	1 244 488,11		
86	423 615,36	1 244 484,50		
87	423 613,55	1 244 473,84		
88	423 611,02	1 244 470,76		
89	423 606,75	1 244 468,28		
90	423 600,42	1 244 465,93		
91	423 591,19	1 244 463,22		
92	423 586,31	1 244 460,69		
93	423 583,23	1 244 457,98		
94	423 581,97	1 244 454,54		
95	423 580,96	1 244 439,36		
96	423 580,78	1 244 434,84		
97	423 580,05	1 244 430,50		
98	423 577,88	1 244 428,52		
99	423 574,80	1 244 427,79		

**КАРТА (ПЛАН)****д. Трезубовка**

(наименование объекта землеустройства)

**Сведения о местоположении границ объекта землеустройства**

1	2	3	4	5
100	423 570,64	1 244 429,24	Картометрический метод, 0,00	—
101	423 566,66	1 244 431,59		
102	423 558,70	1 244 437,73		
103	423 551,47	1 244 441,53		
104	423 550,02	1 244 444,06		
105	423 550,02	1 244 446,59		
106	423 548,93	1 244 449,84		
107	423 545,86	1 244 453,28		
108	423 542,78	1 244 455,63		
109	423 539,89	1 244 456,89		
110	423 535,55	1 244 456,89		
111	423 532,65	1 244 455,27		
112	423 530,03	1 244 452,39		
113	423 526,59	1 244 448,05		
114	423 522,43	1 244 445,52		
115	423 518,27	1 244 445,16		
116	423 514,65	1 244 447,15		
117	423 509,95	1 244 450,58		
118	423 502,89	1 244 454,74		
119	423 497,28	1 244 455,12		
120	423 491,40	1 244 452,85		
121	423 489,55	1 244 451,56		
122	423 488,44	1 244 450,49		
123	423 487,77	1 244 449,57		
124	423 486,15	1 244 446,54		
125	423 485,00	1 244 443,58		
126	423 484,05	1 244 440,38		
127	423 483,62	1 244 437,69		
128	423 482,81	1 244 430,22		
129	423 482,46	1 244 424,71		
130	423 482,40	1 244 423,10		
131	423 482,21	1 244 421,92		
132	423 481,85	1 244 420,81		
133	423 481,27	1 244 419,28		
134	423 479,57	1 244 416,71		
135	423 477,93	1 244 414,60		
136	423 475,90	1 244 412,16		
137	423 475,05	1 244 411,41		
138	423 469,28	1 244 406,90		
139	423 461,92	1 244 401,64		
140	423 456,34	1 244 397,04		
141	423 454,96	1 244 395,74		
142	423 453,06	1 244 393,41		
143	423 449,24	1 244 391,62		
144	423 443,34	1 244 390,65		
145	423 432,31	1 244 390,83		
146	423 415,48	1 244 386,13		
147	423 414,40	1 244 385,05		
148	423 413,85	1 244 382,88		
149	423 414,04	1 244 378,36		
150	423 415,12	1 244 374,20		
151	423 415,19	1 244 372,65		
152	423 411,39	1 244 366,14		

**КАРТА (ПЛАН)****д. Трегубовка**

(наименование объекта землеустройства)

**Сведения о местоположении границ объекта землеустройства**

1	2	3	4	5
153	423 408,13	1 244 360,18	Картометрический метод, 0,00	—
154	423 403,97	1 244 356,75		
155	423 401,26	1 244 355,66		
156	423 399,81	1 244 354,21		
157	423 396,55	1 244 346,62		
158	423 388,41	1 244 328,91		
159	423 380,45	1 244 310,66		
160	423 377,56	1 244 307,22		
161	423 375,02	1 244 306,32		
162	423 371,59	1 244 305,42		
163	423 368,48	1 244 303,87		
164	423 364,40	1 244 298,91		
165	423 359,29	1 244 291,51		
166	423 353,72	1 244 283,26		
167	423 348,81	1 244 275,21		
168	423 344,74	1 244 266,60		
169	423 336,48	1 244 253,49		
170	423 324,05	1 244 234,48		
171	423 320,62	1 244 227,65		
172	423 317,84	1 244 221,57		
173	423 313,51	1 244 213,01		
174	423 313,24	1 244 211,36		
175	423 313,11	1 244 210,60		
176	423 312,34	1 244 207,79		
177	423 308,37	1 244 195,92		
178	423 304,78	1 244 185,93		
179	423 303,51	1 244 181,97		
180	423 303,02	1 244 180,20		
181	423 301,86	1 244 168,34		
182	423 301,34	1 244 157,97		
183	423 298,79	1 244 143,20		
184	423 298,17	1 244 141,27		
185	423 296,56	1 244 137,71		
186	423 294,81	1 244 134,87		
187	423 289,25	1 244 126,43		
188	423 285,25	1 244 121,20		
189	423 275,12	1 244 109,85		
190	423 274,01	1 244 108,69		
191	423 273,40	1 244 108,29		
192	423 272,82	1 244 108,04		
193	423 271,16	1 244 107,86		
194	423 269,96	1 244 107,95		
195	423 269,58	1 244 107,85		
196	423 269,19	1 244 107,72		
197	423 268,96	1 244 107,58		
198	423 265,06	1 244 103,83		
199	423 260,13	1 244 098,39		
200	423 256,14	1 244 092,68		
201	423 255,60	1 244 091,78		
202	423 253,17	1 244 087,34		
203	423 250,86	1 244 082,57		
204	423 247,89	1 244 077,24		
205	423 245,12	1 244 073,53		



**КАРТА (ПЛАН)****д. Трезубовка**

(наименование объекта землеустройства)

**Сведения о местоположении границ объекта землеустройства**

1	2	3	4	5
206	423 244,83	1 244 073,02	Картометрический метод, 0,00	—
207	423 244,52	1 244 072,32		
208	423 243,45	1 244 069,00		
209	423 243,13	1 244 068,36		
210	423 242,32	1 244 067,09		
211	423 241,58	1 244 066,11		
212	423 240,66	1 244 065,16		
213	423 236,94	1 244 061,50		
214	423 236,50	1 244 060,97		
215	423 235,58	1 244 059,62		
216	423 234,97	1 244 058,56		
217	423 234,71	1 244 057,94		
218	423 233,61	1 244 053,45		
219	423 232,67	1 244 050,56		
220	423 232,37	1 244 049,75		
221	423 232,04	1 244 049,15		
222	423 224,35	1 244 035,85		
223	423 224,25	1 244 035,46		
224	423 224,16	1 244 034,69		
225	423 224,01	1 244 028,29		
226	423 224,40	1 244 022,78		
227	423 224,32	1 244 021,66		
228	423 224,04	1 244 018,14		
229	423 223,89	1 244 012,78		
230	423 223,61	1 244 009,64		
231	423 222,89	1 244 003,14		
232	423 222,53	1 244 001,76		
233	423 218,86	1 243 987,36		
234	423 215,20	1 243 976,30		
235	423 214,89	1 243 975,42		
236	423 214,43	1 243 974,55		
237	423 211,19	1 243 969,12		
238	423 210,27	1 243 968,16		
239	423 208,32	1 243 966,49		
240	423 206,82	1 243 965,62		
241	423 206,06	1 243 965,36		
242	423 193,20	1 243 960,82		
243	423 191,21	1 243 958,58		
244	423 190,85	1 243 954,97		
245	423 191,93	1 243 949,91		
246	423 194,65	1 243 945,03		
247	423 203,51	1 243 932,92		
248	423 222,28	1 243 897,01		
249	423 228,97	1 243 882,01		
250	423 233,86	1 243 871,89		
251	423 241,46	1 243 864,30		
252	423 246,09	1 243 857,47		
253	423 249,89	1 243 848,98		
254	423 259,30	1 243 826,75		
255	423 267,44	1 243 816,26		
256	423 274,10	1 243 807,28		
257	423 276,99	1 243 799,32		
258	423 277,18	1 243 791,55		

**КАРТА (ПЛАН)****д. Трезубовка**

(наименование объекта землеустройства)

**Сведения о местоположении границ объекта землеустройства**

1	2	3	4	5
259	423 275,55	1 243 784,87	Картометрический метод, 0,00	—
260	423 274,64	1 243 774,20		
261	423 277,36	1 243 765,71		
262	423 283,07	1 243 757,31		
263	423 289,44	1 243 753,41		
264	423 297,77	1 243 748,41		
265	423 301,52	1 243 745,71		
266	423 303,07	1 243 744,06		
267	423 304,52	1 243 742,08		
268	423 305,51	1 243 740,02		
269	423 305,94	1 243 737,98		
270	423 306,17	1 243 735,32		
271	423 306,06	1 243 732,85		
272	423 305,52	1 243 727,15		
273	423 304,24	1 243 721,63		
274	423 304,04	1 243 718,90		
275	423 304,26	1 243 715,93		
276	423 305,05	1 243 712,36		
277	423 305,87	1 243 709,87		
278	423 309,74	1 243 701,76		
279	423 313,68	1 243 695,34		
280	423 314,84	1 243 692,44		
281	423 314,41	1 243 692,17		
282	423 291,68	1 243 677,46		
283	423 277,14	1 243 668,04		
284	423 254,16	1 243 658,16		
285	423 226,93	1 243 647,40		
286	423 198,71	1 243 637,65		
287	423 187,37	1 243 633,96		
288	423 166,79	1 243 625,53		
289	423 123,72	1 243 604,74		
290	423 067,28	1 243 574,70		
291	423 039,72	1 243 557,11		
292	423 032,86	1 243 551,84		
293	423 031,02	1 243 549,21		
294	423 029,96	1 243 546,84		
295	423 029,43	1 243 542,62		
296	423 029,43	1 243 538,40		
297	423 029,70	1 243 534,45		
298	423 030,75	1 243 531,03		
299	423 032,86	1 243 525,75		
300	423 046,84	1 243 499,93		
301	423 060,03	1 243 475,95		
302	423 071,25	1 243 460,80		
303	423 077,32	1 243 449,30		
304	423 078,81	1 243 442,28		
305	423 078,81	1 243 436,33		
306	423 077,74	1 243 427,62		
307	423 074,15	1 243 402,46		
308	423 076,22	1 243 402,80		
309	423 290,47	1 243 475,10		
310	423 309,84	1 243 427,25		
311	423 428,03	1 243 479,00		

**КАРТА (ПЛАН)****д. Трегубовка**

(наименование объекта землеустройства)

**Сведения о местоположении границ объекта землеустройства**

<b>1</b>	<b>2</b>	<b>3</b>	<b>4</b>	<b>5</b>
312	423 428,50	1 243 479,21	Картометрический метод, 0,00	—
313	423 432,82	1 243 473,44		
314	423 434,20	1 243 471,80		
315	423 435,98	1 243 470,13		
316	423 438,07	1 243 468,51		
317	423 440,86	1 243 466,50		
318	423 445,93	1 243 463,69		
319	423 453,33	1 243 460,26		
320	423 464,83	1 243 455,36		
321	423 466,29	1 243 454,51		
322	423 468,19	1 243 453,37		
323	423 470,47	1 243 451,58		
1	423 471,65	1 243 450,22		

**3. Сведения о характерных точках части (частей) границы объекта землеустройства**

<b>1</b>	<b>2</b>	<b>3</b>	<b>4</b>	<b>5</b>
—	—	—	—	—

**4. Сведения о частях границ объекта землеустройства, совпадающих с местоположением внешних границ природных объектов и (или) объектов искусственного происхождения**

<b>Обозначение части границы</b>		<b>Описание прохождения части границы</b>
<b>от точки</b>	<b>до точки</b>	
<b>1</b>	<b>2</b>	<b>3</b>
—	—	—

**КАРТА (ПЛАН)*****д. Трегубовка***

(наименование объекта землеустройства)

**Сведения о местоположении измененных (уточненных) границ объекта землеустройства****1. Система координат** МСК-13, зона 1**2. Сведения о характерных точках границ объекта землеустройства**

Обозначение характерных точек границы	Существующие координаты, м		Измененные (уточненные) координаты, м		Метод определения координат и средняя квадратическая погрешность положения характерной точки (Mt), м	Описание закрепления точки
	X	Y	X	Y		
1	2	3	4	5	6	7
—	—	—	—	—	—	—

**3. Сведения о характерных точках части (частей) границы объекта землеустройства**

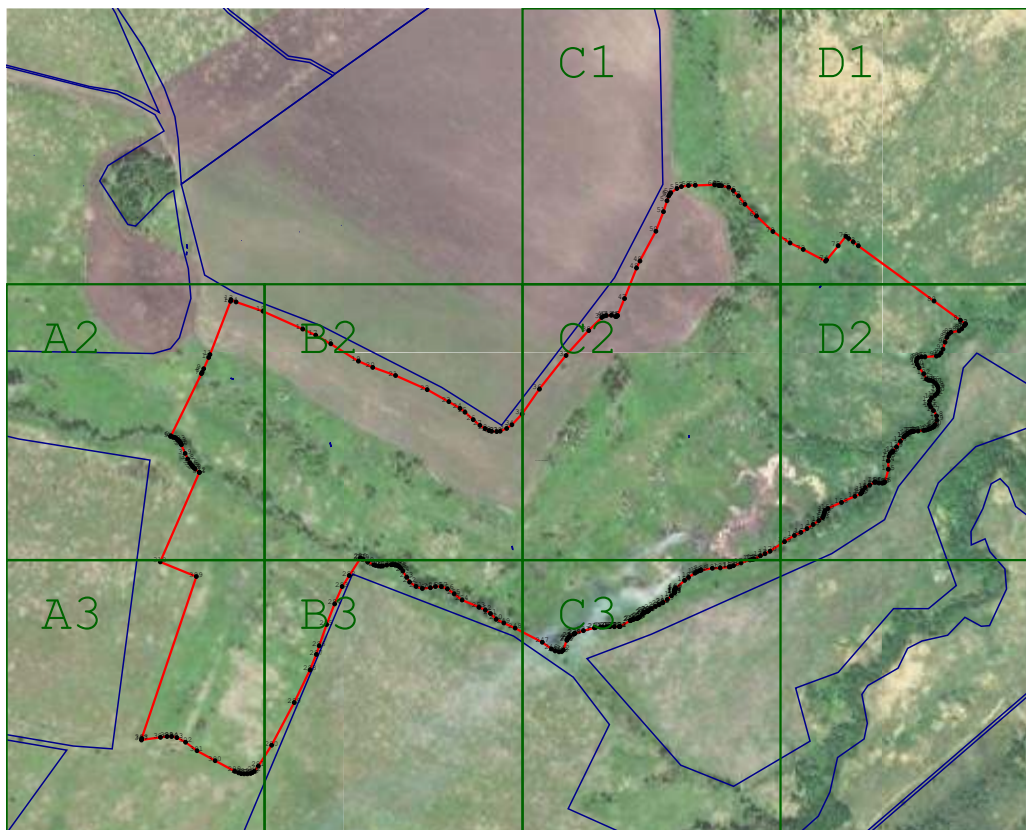
1	2	3	4	5	6	7
—	—	—	—	—	—	—

**4. Сведения о частях границ объекта землеустройства, совпадающих с местоположением внешних границ природных объектов и (или) объектов искусственного происхождения**

Обозначение части границы		Существующее описание прохождения части границы	Измененное (уточненное) описание прохождения части границы
от точки	до точки		
1	2	3	4
—	—	—	—

**КАРТА (ПЛАН)****д. Трегубовка**

(наименование объекта землеустройства)

**План границ объекта землеустройства****Масштаб 1:10 000****Используемые условные знаки и обозначения:**

- - Вновь образованная часть границы, сведения о которой достаточны для определения ее местоположения
- - Характерная точка границы, сведения о которой позволяют однозначно определить ее положение на местности
- - граница земельного участка по сведениям ЕГРН

Подпись \_\_\_\_\_ Дата « \_\_\_\_\_ » \_\_\_\_\_ 20 \_\_\_\_ г.

Место для оттиска печати лица, составившего карту (план) объекта землеустройства

## КАРТА (ПЛАН)

д. Трегубовка

(наименование объекта землеустройства)

## План границ объекта землеустройства

А2



Масштаб 1:2 000

Подпись \_\_\_\_\_ Дата « \_\_\_\_\_ » \_\_\_\_\_ 20 \_\_\_\_ г.

Место для оттиска печати лица, составившего карту (план) объекта землеустройства

**КАРТА (ПЛАН)****д. Трегубовка**

(наименование объекта землеустройства)

**План границ объекта землеустройства**

А3

**Масштаб 1:2 000**

Подпись \_\_\_\_\_ Дата « \_\_\_\_\_ » \_\_\_\_\_ 20 \_\_\_\_ г.

Место для оттиска печати лица, составившего карту (план) объекта землеустройства

## КАРТА (ПЛАН)

д. Трезубовка

(наименование объекта землеустройства)

## План границ объекта землеустройства



Подпись \_\_\_\_\_ Дата « \_\_\_\_\_ » \_\_\_\_\_ 20 \_\_\_\_ г.

Место для оттиска печати лица, составившего карту (план) объекта землеустройства



## КАРТА (ПЛАН)

д. Трегубовка

(наименование объекта землеустройства)

## План границ объекта землеустройства



Масштаб 1:2 000

Подпись \_\_\_\_\_ Дата « \_\_\_\_\_ » \_\_\_\_\_ 20 \_\_\_\_ г.

Место для оттиска печати лица, составившего карту (план) объекта землеустройства

**КАРТА (ПЛАН)****д. Трезубовка**

(наименование объекта землеустройства)

**План границ объекта землеустройства**

С1

**Масштаб 1:2 000**

Подпись \_\_\_\_\_ Дата « \_\_\_\_\_ » \_\_\_\_\_ 20 \_\_\_\_ г.


Место для оттиска печати лица, составившего карту (план) объекта землеустройства

## КАРТА (ПЛАН)

д. Трегубовка

(наименование объекта землеустройства)

## План границ объекта землеустройства



Масштаб 1:2 000

Подпись \_\_\_\_\_ Дата « \_\_\_\_\_ » \_\_\_\_\_ 20 \_\_\_\_ г.

Место для оттиска печати лица, составившего карту (план) объекта землеустройства

## КАРТА (ПЛАН)

д. Трегубовка

(наименование объекта землеустройства)

## План границ объекта землеустройства



Масштаб 1:2 000

Подпись \_\_\_\_\_ Дата « \_\_\_\_ » \_\_\_\_\_ 20 \_\_\_\_ г.

Место для оттиска печати лица, составившего карту (план) объекта землеустройства

## КАРТА (ПЛАН)

*д. Трегубовка*

(наименование объекта землеустройства)

## План границ объекта землеустройства

D1



Масштаб 1:2 000

Подпись \_\_\_\_\_ Дата « \_\_\_\_\_ » \_\_\_\_\_ 20 \_\_\_\_ г.

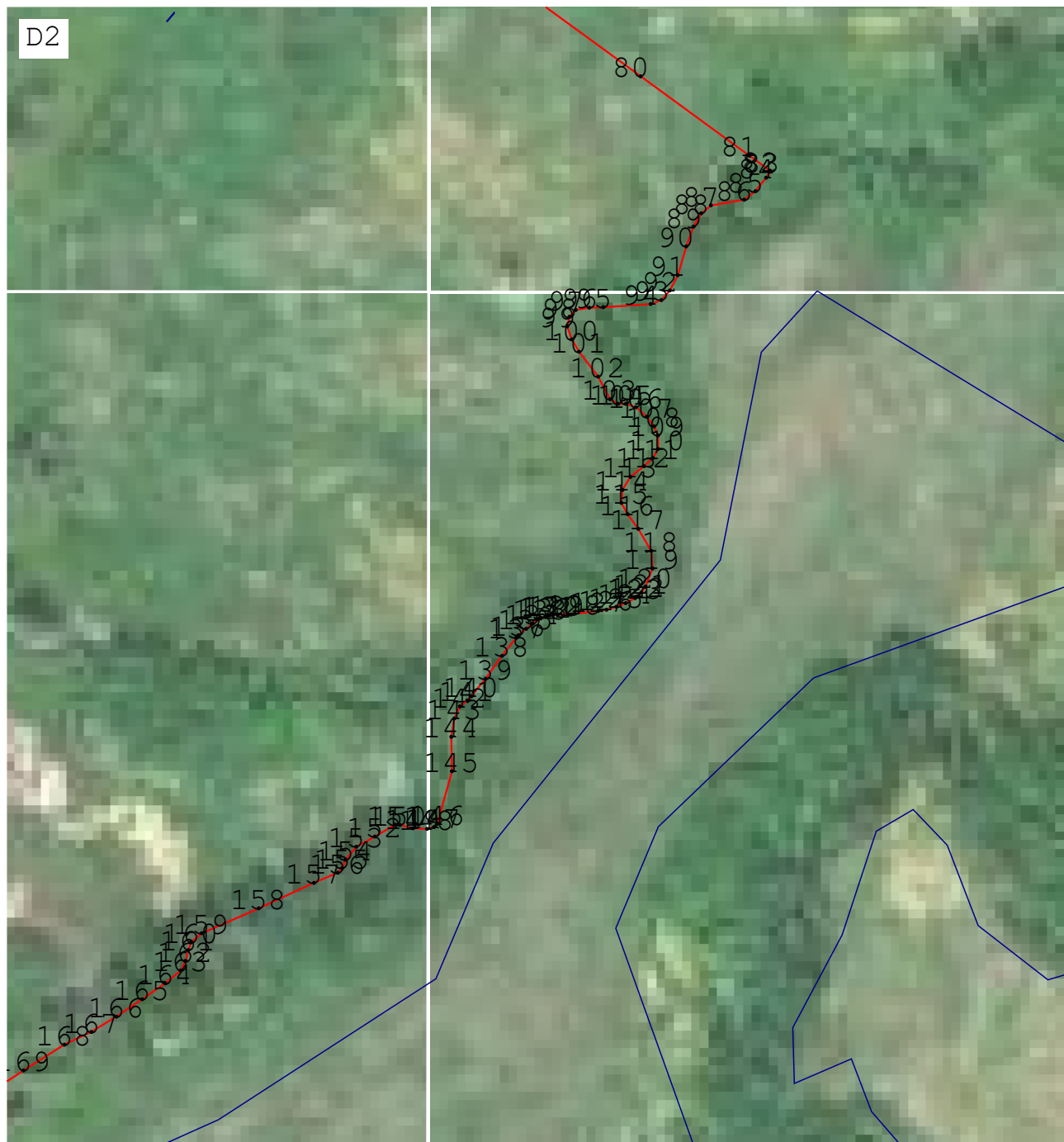
Место для оттиска печати лица, составившего карту (план) объекта землеустройства

## КАРТА (ПЛАН)

д. Трезубовка

(наименование объекта землеустройства)

## План границ объекта землеустройства



Масштаб 1:2 000

Подпись \_\_\_\_\_ Дата « \_\_\_\_\_ » \_\_\_\_\_ 20 \_\_\_\_ г.

Место для оттиска печати лица, составившего карту (план) объекта землеустройства

**КАРТА (ПЛАН)****д.Авсуры**

(наименование объекта землеустройства)

**Титульный лист****1. Сведения о заказчике землеустроительных работ:****О физическом лице:**

Фамилия, имя, отчество (отчество указывается при наличии)

**О юридическом лице, органе государственной власти, органе местного самоуправления:**

Полное наименование

Страна регистрации (инкорпорации) (указывается в отношении иностранного юридического лица)

фамилия и инициалы уполномоченного представителя, его должность, реквизиты доверенности (если представитель действует по доверенности)

Подпись

Дата

Место для оттиска печати заказчика

**2. Сведения об исполнителе землеустроительных работ:****Об индивидуальном предпринимателе:**

Фамилия, имя, отчество (отчество указывается при наличии)

Идентификационный номер налогоплательщика

Контактный телефон и почтовый адрес

Номер квалификационного аттестата кадастрового инженера (если исполнителем является кадастровый инженер)

**О юридическом лице:**

Полное наименование

*Акционерное общество Акционерное общество "Республиканский центр пространственных данных "Кадастр"*

Основной государственный регистрационный номер

**1071323000429**

Контактный телефон и почтовый адрес

**431350, Мордовия Респ, Ковылкино г, Пролетарская ул, 2Б ДОМ**

Фамилия и инициалы уполномоченного представителя, его должность, реквизиты доверенности (если представитель действует по доверенности)

Сведения о кадастровом инженерере

Подпись

Дата

« »

**20** г.

Место для оттиска печати лица, составившего карту (план) объекта землеустройства

**3. Сведения о согласовании карты (плана) объекта землеустройства:**

**КАРТА (ПЛАН)****д.Авсуры**

(наименование объекта землеустройства)

**Титульный лист**

Полное наименование органа (организации), с которым осуществляется согласование, фамилия и инициалы уполномоченного лица, его должность

Реквизиты письма (дата и номер, если согласование оформлено в виде письма)

Подпись \_\_\_\_\_

Дата \_\_\_\_\_

Место для оттиска печати органа (организации), с которым осуществляется согласование

**4. Информация о передаче карты (плана) объекта землеустройства в государственный фонд данных, полученных в результате проведения землеустройства:**

Регистрационный № \_\_\_\_\_

Дата передачи \_\_\_\_\_

«\_\_» \_\_\_\_\_ 20\_\_ г.

(наименование органа (организации), осуществляющего хранение землеустроительной документации)



**КАРТА (ПЛАН)****д.Авгуры**

(наименование объекта землеустройства)

<b>№ п/п</b>	<b>Содержание</b>	<b>Номера листов</b>
<b>1</b>	<b>2</b>	<b>3</b>
1	Основания для проведения землеустроительных работ и исходные данные	4
2	Сведения об объекте землеустройства	5
3	Сведения о местоположении границ объекта землеустройства	6
4	Сведения о местоположении измененных (уточненных) границ объекта землеустройства	11
5	План границ объекта землеустройства	12

**КАРТА (ПЛАН)*****д.Авгуры***

(наименование объекта землеустройства)

**Основания для проведения землеустроительных работ и исходные данные****Перечень документов**

<b>№ п/п</b>	<b>Наименование и реквизиты документа</b>	<b>Сведения об органе (организации), подготовившем или принявшем документ</b>
<b>1</b>	<b>2</b>	<b>3</b>
0		

**КАРТА (ПЛАН)*****д.Авгуры***

(наименование объекта землеустройства)

**Сведения об объекте землеустройства**

<b>№ п/п</b>	<b>Характеристики объекта землеустройства</b>	<b>Описание характеристик</b>
<b>1</b>	<b>2</b>	<b>3</b>
1	Местоположение объекта землеустройства	Граница д Авгуры
2	Площадь объекта землеустройства ± величина погрешности определения площади ( $P \pm \Delta P$ )	$595\,105\text{ м}^2 \pm 2\,700\text{ м}^2$
3	Иные характеристики объекта землеустройства	Вид объекта реестра границ: Граница населенного пункта

## КАРТА (ПЛАН)

*д.Авгуры*

(наименование объекта землеустройства)

## Сведения о местоположении границ объекта землеустройства

1. Система координат МСК-13, зона 1

## 2. Сведения о характерных точках границ объекта землеустройства

Обозначение характерных точек границы	Координаты, м		Метод определения координат и средняя квадратическая погрешность положения характерной точки (Mt), м	Описание закрепления точки
	X	Y		
1	2	3	4	5
1	425 645,39	1 248 526,63	Картометрический метод, 0,00	—
2	425 648,33	1 248 526,77		
3	425 652,97	1 248 526,77		
4	425 655,39	1 248 526,10		
5	425 657,33	1 248 524,16		
6	425 659,32	1 248 518,50		
7	425 659,90	1 248 511,63		
8	425 659,52	1 248 505,35		
9	425 658,35	1 248 500,90		
10	425 655,45	1 248 495,19		
11	425 652,26	1 248 490,55		
12	425 648,87	1 248 486,59		
13	425 645,48	1 248 484,36		
14	425 640,78	1 248 482,55		
15	425 635,36	1 248 480,90		
16	425 627,71	1 248 479,74		
17	425 620,55	1 248 479,65		
18	425 615,42	1 248 480,52		
19	425 610,52	1 248 481,77		
20	425 608,00	1 248 481,77		
21	425 603,84	1 248 480,71		
22	425 600,45	1 248 479,55		
23	425 595,67	1 248 477,44		
24	425 591,80	1 248 475,32		
25	425 587,93	1 248 472,22		
26	425 584,93	1 248 469,23		
27	425 583,38	1 248 466,71		
28	425 582,22	1 248 462,28		
29	425 580,87	1 248 457,25		
30	425 580,02	1 248 455,82		
31	425 578,09	1 248 452,91		
32	425 574,41	1 248 449,05		
33	425 571,61	1 248 445,95		
34	425 568,32	1 248 442,47		
35	425 564,94	1 248 439,67		
36	425 559,90	1 248 437,64		
37	425 553,71	1 248 437,06		
38	425 546,36	1 248 437,54		
39	425 532,32	1 248 439,86		
40	425 521,87	1 248 440,73		
41	425 516,25	1 248 439,86		
42	425 510,83	1 248 438,99		
43	425 506,57	1 248 437,54		
44	425 502,83	1 248 434,67		
45	425 501,48	1 248 431,87		
46	425 501,09	1 248 428,19		

## КАРТА (ПЛАН)

*д.Авгуры*

(наименование объекта землеустройства)

## Сведения о местоположении границ объекта землеустройства

1	2	3	4	5
47	425 501,48	1 248 424,13	Картометрический метод, 0,00	—
48	425 503,41	1 248 418,14		
49	425 506,60	1 248 412,53		
50	425 511,01	1 248 407,44		
51	425 513,81	1 248 403,19		
52	425 514,49	1 248 400,48		
53	425 514,78	1 248 397,68		
54	425 515,17	1 248 394,97		
55	425 516,81	1 248 391,97		
56	425 524,27	1 248 384,63		
57	425 530,27	1 248 376,89		
58	425 534,52	1 248 367,90		
59	425 538,53	1 248 352,85		
60	425 540,57	1 248 341,35		
61	425 541,34	1 248 332,55		
62	425 542,11	1 248 325,44		
63	425 543,08	1 248 320,50		
64	425 545,79	1 248 312,58		
65	425 548,50	1 248 309,29		
66	425 550,63	1 248 307,06		
67	425 555,95	1 248 303,49		
68	425 570,56	1 248 297,98		
69	425 583,66	1 248 293,36		
70	425 589,27	1 248 290,65		
71	425 593,33	1 248 287,26		
72	425 597,01	1 248 282,14		
73	425 599,53	1 248 275,95		
74	425 600,69	1 248 268,99		
75	425 600,98	1 248 264,06		
76	425 600,20	1 248 259,65		
77	425 597,59	1 248 251,23		
78	425 595,37	1 248 246,01		
79	425 592,95	1 248 242,44		
80	425 590,04	1 248 240,11		
81	425 587,17	1 248 239,08		
82	425 581,26	1 248 238,31		
83	425 573,81	1 248 237,82		
84	425 557,75	1 248 238,50		
85	425 542,03	1 248 237,92		
86	425 537,77	1 248 237,25		
87	425 532,64	1 248 236,28		
88	425 524,26	1 248 233,10		
89	425 519,90	1 248 231,26		
90	425 514,68	1 248 228,17		
91	425 510,61	1 248 225,07		
92	425 507,22	1 248 221,69		
93	425 503,48	1 248 216,21		
94	425 500,58	1 248 210,60		
95	425 498,64	1 248 203,74		
96	425 497,29	1 248 196,29		
97	425 496,71	1 248 186,82		
98	425 497,38	1 248 174,87		
99	425 498,06	1 248 168,78		

## КАРТА (ПЛАН)

*д.Авгуры*

(наименование объекта землеустройства)

## Сведения о местоположении границ объекта землеустройства

1	2	3	4	5
100	425 499,51	1 248 162,88	Картометрический метод, 0,00	—
101	425 502,22	1 248 156,60		
102	425 505,12	1 248 151,38		
103	425 509,09	1 248 145,87		
104	425 514,61	1 248 139,78		
105	425 519,90	1 248 134,57		
106	425 522,32	1 248 131,58		
107	425 523,19	1 248 128,97		
108	425 523,39	1 248 124,81		
109	425 522,90	1 248 120,08		
110	425 522,32	1 248 116,22		
111	425 521,27	1 248 111,29		
112	425 519,91	1 248 106,55		
113	425 517,49	1 248 102,30		
114	425 514,49	1 248 098,72		
115	425 510,55	1 248 094,01		
116	425 505,91	1 248 090,14		
117	425 499,81	1 248 085,79		
118	425 495,46	1 248 082,99		
119	425 492,65	1 248 080,86		
120	425 491,20	1 248 079,31		
121	425 490,23	1 248 076,12		
122	425 489,57	1 248 072,67		
123	425 489,09	1 248 067,25		
124	425 489,48	1 248 062,23		
125	425 490,25	1 248 055,65		
126	425 491,99	1 248 050,43		
127	425 496,06	1 248 042,60		
128	425 499,16	1 248 037,18		
129	425 501,96	1 248 034,57		
130	425 505,31	1 248 031,61		
131	425 512,37	1 248 026,87		
132	425 516,05	1 248 025,32		
133	425 519,24	1 248 024,26		
134	425 524,95	1 248 023,68		
135	425 536,32	1 248 023,49		
136	425 544,16	1 248 023,59		
137	425 548,61	1 248 023,30		
138	425 554,13	1 248 022,14		
139	425 559,55	1 248 020,78		
140	425 568,40	1 248 017,98		
141	425 571,89	1 248 016,92		
142	425 579,63	1 248 013,73		
143	425 591,10	1 248 009,29		
144	425 594,00	1 248 007,84		
145	425 595,74	1 248 006,49		
146	425 597,58	1 248 004,17		
147	425 599,13	1 248 001,27		
148	425 601,07	1 247 998,66		
149	425 602,32	1 247 997,40		
150	425 604,65	1 247 996,53		
151	425 611,94	1 247 995,30		
152	425 614,17	1 247 994,72		

## КАРТА (ПЛАН)

*д.Авгуры*

(наименование объекта землеустройства)

## Сведения о местоположении границ объекта землеустройства

1	2	3	4	5
153	425 616,49	1 247 993,66	Картометрический метод, 0,00	—
154	425 617,65	1 247 992,69		
155	425 618,43	1 247 991,04		
156	425 618,81	1 247 988,82		
157	425 618,81	1 247 985,82		
158	425 618,33	1 247 982,34		
159	425 617,66	1 247 977,72		
160	425 616,69	1 247 973,66		
161	425 614,46	1 247 967,38		
162	425 611,75	1 247 960,61		
163	425 608,40	1 247 954,16		
164	425 602,79	1 247 945,07		
165	425 598,43	1 247 939,08		
166	425 594,47	1 247 933,86		
167	425 588,72	1 247 927,23		
168	425 581,36	1 247 919,49		
169	425 574,97	1 247 913,01		
170	425 569,17	1 247 907,41		
171	425 563,94	1 247 902,48		
172	425 557,99	1 247 896,11		
173	425 554,89	1 247 892,72		
174	425 552,57	1 247 889,73		
175	425 550,35	1 247 885,67		
176	425 549,09	1 247 881,89		
177	425 548,02	1 247 875,71		
178	425 547,64	1 247 870,10		
179	425 547,55	1 247 867,63		
180	425 548,90	1 247 862,60		
181	425 552,29	1 247 855,73		
182	425 555,67	1 247 849,16		
183	425 557,42	1 247 841,81		
184	425 558,38	1 247 830,40		
185	425 558,96	1 247 817,10		
186	425 560,12	1 247 808,69		
187	425 560,88	1 247 800,09		
188	425 638,52	1 247 819,66		
189	425 622,05	1 247 720,95		
190	425 627,65	1 247 715,55		
191	425 626,76	1 247 687,27		
192	425 658,08	1 247 667,08		
193	425 714,46	1 247 594,20		
194	425 757,57	1 247 562,08		
195	425 787,36	1 247 586,36		
196	425 860,26	1 247 518,21		
197	425 886,13	1 247 516,64		
198	425 911,06	1 247 607,47		
199	425 943,79	1 247 689,66		
200	426 025,31	1 247 854,18		
201	426 102,13	1 248 057,86		
202	426 121,73	1 248 108,78		
203	426 147,37	1 248 179,14		
204	426 181,08	1 248 208,91		
205	426 241,44	1 248 199,51		

**КАРТА (ПЛАН)****д.Авгуры**

(наименование объекта землеустройства)

**Сведения о местоположении границ объекта землеустройства**

1	2	3	4	5
206	426 283,71	1 248 317,67	Картометрический метод, 0,00	—
207	426 263,33	1 248 338,03		
208	426 229,40	1 248 350,69		
209	426 198,65	1 248 366,62		
210	426 183,69	1 248 376,69		
211	426 181,57	1 248 384,62		
212	426 181,86	1 248 391,02		
213	426 185,52	1 248 401,38		
214	426 152,58	1 248 424,26		
215	426 138,24	1 248 414,80		
216	426 129,99	1 248 412,06		
217	426 118,36	1 248 414,89		
218	426 107,33	1 248 421,86		
219	426 077,57	1 248 591,68		
220	426 094,81	1 248 661,40		
221	426 124,56	1 248 698,01		
222	426 125,34	1 248 719,94		
223	426 112,80	1 248 735,61		
224	426 066,55	1 248 735,61		
225	426 040,68	1 248 745,80		
226	426 032,06	1 248 766,95		
227	426 047,74	1 248 783,40		
228	426 045,38	1 248 797,50		
229	426 032,06	1 248 805,34		
230	426 013,24	1 248 802,20		
231	425 992,86	1 248 786,53		
232	425 983,46	1 248 792,80		
233	425 981,89	1 248 806,90		
234	425 930,48	1 248 842,84		
235	425 876,39	1 248 866,34		
236	425 854,44	1 248 863,21		
237	425 838,76	1 248 816,20		
238	425 765,27	1 248 763,88		
239	425 736,26	1 248 717,66		
240	425 725,29	1 248 663,60		
241	425 646,90	1 248 573,51		
1	425 645,39	1 248 526,63		

**3. Сведения о характерных точках части (частей) границы объекта землеустройства**

1	2	3	4	5
—	—	—	—	—

**4. Сведения о частях границ объекта землеустройства, совпадающих с местоположением внешних границ природных объектов и (или) объектов искусственного происхождения**

Обозначение части границы		Описание прохождения части границы
от точки	до точки	
1	2	3
—	—	—



**КАРТА (ПЛАН)****д.Авгуры**

(наименование объекта землеустройства)

**Сведения о местоположении измененных (уточненных) границ объекта землеустройства****1. Система координат** МСК-13, зона 1**2. Сведения о характерных точках границ объекта землеустройства**

Обозначение характерных точек границы	Существующие координаты, м		Измененные (уточненные) координаты, м		Метод определения координат и средняя квадратическая погрешность положения характерной точки (Mt), м	Описание закрепления точки
	X	Y	X	Y		
1	2	3	4	5	6	7
—	—	—	—	—	—	—

**3. Сведения о характерных точках части (частей) границы объекта землеустройства**

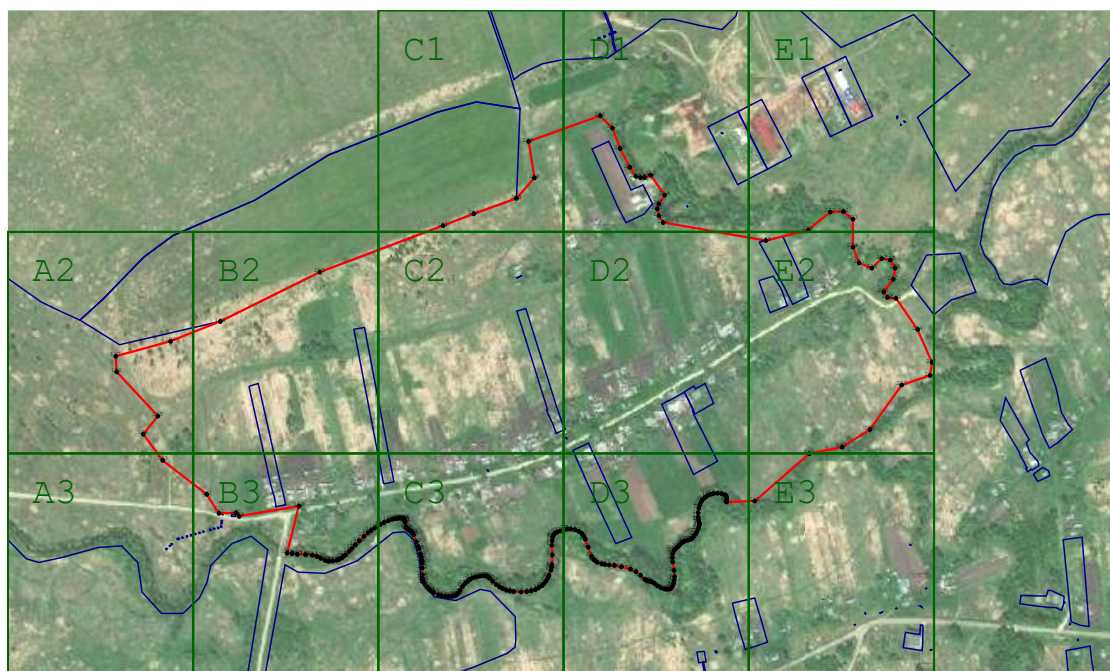
1	2	3	4	5	6	7
—	—	—	—	—	—	—

**4. Сведения о частях границ объекта землеустройства, совпадающих с местоположением внешних границ природных объектов и (или) объектов искусственного происхождения**

Обозначение части границы		Существующее описание прохождения части границы	Измененное (уточненное) описание прохождения части границы
от точки	до точки		
1	2	3	4
—	—	—	—

**КАРТА (ПЛАН)****д.Авгуры**

(наименование объекта землеустройства)

**План границ объекта землеустройства****Масштаб 1:12 500****Используемые условные знаки и обозначения:**

- - Вновь образованная часть границы, сведения о которой достаточны для определения ее местоположения
- - Характерная точка границы, сведения о которой позволяют однозначно определить ее положение на местности
- - граница земельного участка по сведениям ЕГРН

Подпись \_\_\_\_\_ Дата « \_\_\_\_\_ » \_\_\_\_\_ 20 \_\_\_\_ г.

Место для оттиска печати лица, составившего карту (план) объекта землеустройства

## КАРТА (ПЛАН)

д.Авгуры

(наименование объекта землеустройства)

## План границ объекта землеустройства



Масштаб 1:2 000

Подпись \_\_\_\_\_ Дата « \_\_\_\_\_ » \_\_\_\_\_ 20 \_\_\_\_ г.

Место для оттиска печати лица, составившего карту (план) объекта землеустройства

## КАРТА (ПЛАН)

д.Авгуры

(наименование объекта землеустройства)

## План границ объекта землеустройства



Масштаб 1:2 000

Подпись \_\_\_\_\_ Дата « \_\_\_\_\_ » \_\_\_\_\_ 20 \_\_\_\_ г.

Место для оттиска печати лица, составившего карту (план) объекта землеустройства

## КАРТА (ПЛАН)

д.Авгуры

(наименование объекта землеустройства)

## План границ объекта землеустройства



Масштаб 1:2 000

Подпись \_\_\_\_\_ Дата « \_\_\_\_\_ » \_\_\_\_\_ 20 \_\_\_\_ г.

Место для оттиска печати лица, составившего карту (план) объекта землеустройства

## КАРТА (ПЛАН)

д.Авгуры

(наименование объекта землеустройства)

## План границ объекта землеустройства



Масштаб 1:2 000

Подпись \_\_\_\_\_ Дата « \_\_\_\_\_ » \_\_\_\_\_ 20 \_\_\_\_ г.

Место для оттиска печати лица, составившего карту (план) объекта землеустройства

## КАРТА (ПЛАН)

*д.Авгуры*

(наименование объекта землеустройства)

## План границ объекта землеустройства



Масштаб 1:2 000

Подпись \_\_\_\_\_ Дата « \_\_\_\_\_ » \_\_\_\_\_ 20 \_\_\_\_ г.

Место для оттиска печати лица, составившего карту (план) объекта землеустройства

## КАРТА (ПЛАН)

*д.Авгуры*

(наименование объекта землеустройства)

## План границ объекта землеустройства



Масштаб 1:2 000

Подпись \_\_\_\_\_ Дата « \_\_\_\_\_ » \_\_\_\_\_ 20 \_\_\_\_ г.

Место для оттиска печати лица, составившего карту (план) объекта землеустройства

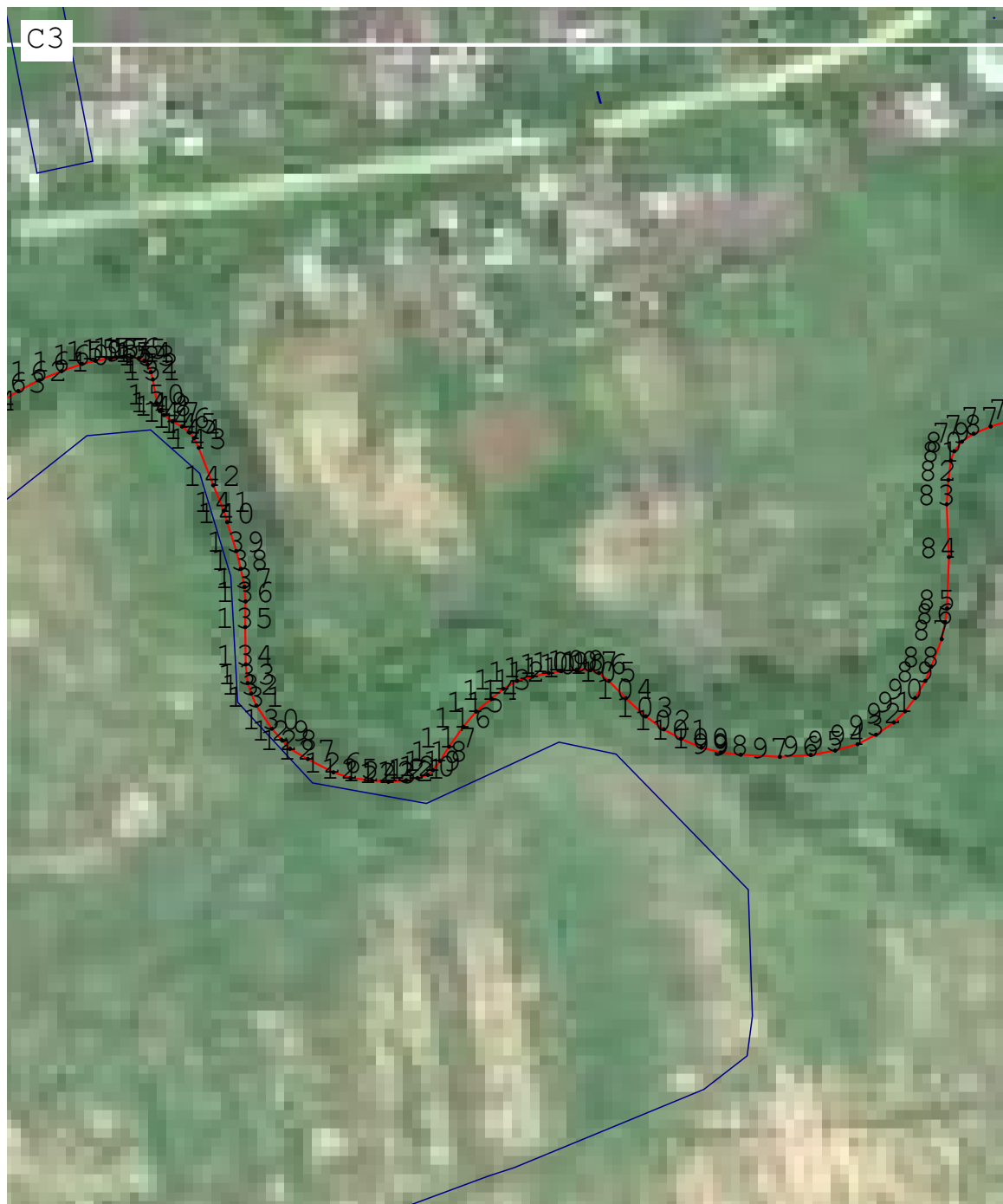


## КАРТА (ПЛАН)

д. Авгуры

(наименование объекта землеустройства)

## План границ объекта землеустройства



Масштаб 1:2 000

Подпись \_\_\_\_\_ Дата « \_\_\_\_\_ » \_\_\_\_\_ 20 \_\_\_\_ г.

Место для оттиска печати лица, составившего карту (план) объекта землеустройства

## КАРТА (ПЛАН)

*д.Авгуры*

(наименование объекта землеустройства)

## План границ объекта землеустройства



Масштаб 1:2 000

Подпись \_\_\_\_\_ Дата « \_\_\_\_\_ » \_\_\_\_\_ 20 \_\_\_\_ г.

Место для оттиска печати лица, составившего карту (план) объекта землеустройства

## КАРТА (ПЛАН)

*д.Авгуры*

(наименование объекта землеустройства)

## План границ объекта землеустройства



Масштаб 1:2 000

Подпись \_\_\_\_\_ Дата « \_\_\_\_\_ » \_\_\_\_\_ 20 \_\_\_\_ г.

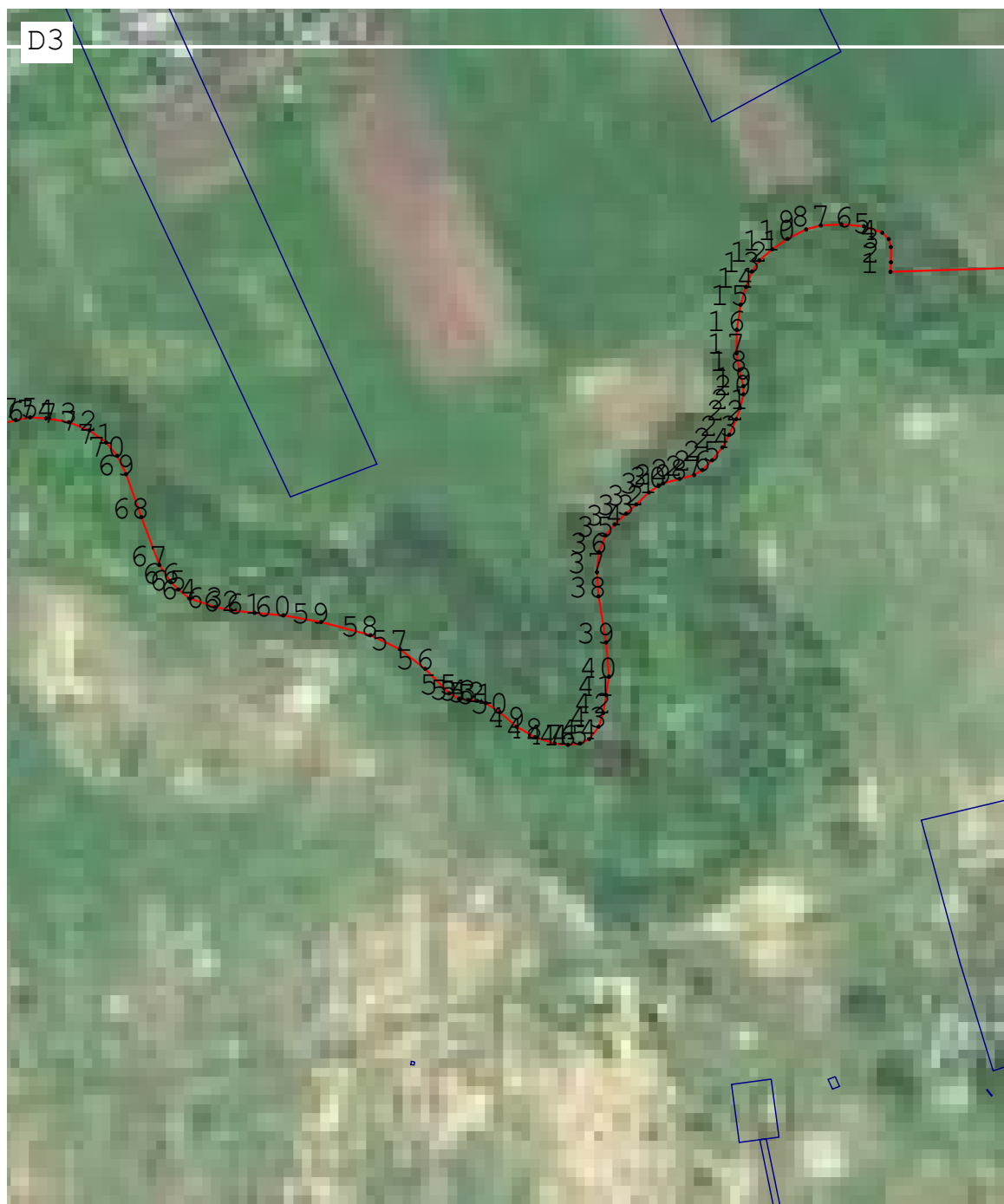
Место для оттиска печати лица, составившего карту (план) объекта землеустройства

## КАРТА (ПЛАН)

д.Авгуры

(наименование объекта землеустройства)

## План границ объекта землеустройства



Масштаб 1:2 000

Подпись \_\_\_\_\_ Дата « \_\_\_\_\_ » \_\_\_\_\_ 20 \_\_\_\_ г.

Место для оттиска печати лица, составившего карту (план) объекта землеустройства

## КАРТА (ПЛАН)

*д.Авгуры*

(наименование объекта землеустройства)

## План границ объекта землеустройства



Масштаб 1:2 000

Подпись \_\_\_\_\_ Дата « \_\_\_\_\_ » \_\_\_\_\_ 20 \_\_\_\_ г.

Место для оттиска печати лица, составившего карту (план) объекта землеустройства

## КАРТА (ПЛАН)

д.Авгуры

(наименование объекта землеустройства)

## План границ объекта землеустройства



Масштаб 1:2 000

Подпись \_\_\_\_\_ Дата « \_\_\_\_\_ » \_\_\_\_\_ 20 \_\_\_\_ г.

Место для оттиска печати лица, составившего карту (план) объекта землеустройства

## КАРТА (ПЛАН)

*д.Авгуры*

(наименование объекта землеустройства)

## План границ объекта землеустройства



Масштаб 1:2 000

Подпись \_\_\_\_\_ Дата « \_\_\_\_\_ » \_\_\_\_\_ 20 \_\_\_\_ г.

Место для оттиска печати лица, составившего карту (план) объекта землеустройства

**КАРТА (ПЛАН)****с. Ирсеть**

(наименование объекта землеустройства)

**Титульный лист****1. Сведения о заказчике землеустроительных работ:****О физическом лице:**

Фамилия, имя, отчество (отчество указывается при наличии)

**О юридическом лице, органе государственной власти, органе местного самоуправления:**

Полное наименование

Страна регистрации (инкорпорации) (указывается в отношении иностранного юридического лица)

фамилия и инициалы уполномоченного представителя, его должность, реквизиты доверенности (если представитель действует по доверенности)

Подпись

Дата

Место для оттиска печати заказчика

**2. Сведения об исполнителе землеустроительных работ:****Об индивидуальном предпринимателе:**

Фамилия, имя, отчество (отчество указывается при наличии)

Идентификационный номер налогоплательщика

Контактный телефон и почтовый адрес

Номер квалификационного аттестата кадастрового инженера (если исполнителем является кадастровый инженер)

**О юридическом лице:**

Полное наименование

*Акционерное общество Акционерное общество "Республиканский центр пространственных данных "Кадастр"*

Основной государственный регистрационный номер

**1071323000429**

Контактный телефон и почтовый адрес

**431350, Мордовия Респ, Ковылкино г, Пролетарская ул, 2Б ДОМ**

Фамилия и инициалы уполномоченного представителя, его должность, реквизиты доверенности (если представитель действует по доверенности)

Сведения о кадастровом инженере

Подпись

Дата

« »

**20** г.

Место для оттиска печати лица, составившего карту (план) объекта землеустройства

**3. Сведения о согласовании карты (плана) объекта землеустройства:**



**КАРТА (ПЛАН)*****с. Ирсеть***

(наименование объекта землеустройства)

**Титульный лист**

Полное наименование органа (организации), с которым осуществляется согласование, фамилия и инициалы уполномоченного лица, его должность

Реквизиты письма (дата и номер, если согласование оформлено в виде письма)

Подпись \_\_\_\_\_

Дата \_\_\_\_\_

Место для оттиска печати органа (организации), с которым осуществляется согласование

**4. Информация о передаче карты (плана) объекта землеустройства в государственный фонд данных, полученных в результате проведения землеустройства:**

Регистрационный № \_\_\_\_\_

Дата передачи \_\_\_\_\_

«\_\_» \_\_\_\_\_ 20\_\_ г.

(наименование органа (организации), осуществляющего хранение землеустроительной документации)

**КАРТА (ПЛАН)*****с.Ирсеть***

(наименование объекта землеустройства)

<b>№ п/п</b>	<b>Содержание</b>	<b>Номера листов</b>
<b>1</b>	<b>2</b>	<b>3</b>
1	Основания для проведения землеустроительных работ и исходные данные	4
2	Сведения об объекте землеустройства	5
3	Сведения о местоположении границ объекта землеустройства	6
4	Сведения о местоположении измененных (уточненных) границ объекта землеустройства	16
5	План границ объекта землеустройства	17

**КАРТА (ПЛАН)*****с.Ирсеть***

(наименование объекта землеустройства)

**Основания для проведения землеустроительных работ и исходные данные****Перечень документов**

<b>№ п/п</b>	<b>Наименование и реквизиты документа</b>	<b>Сведения об органе (организации), подготовившем или принявшем документ</b>
<b>1</b>	<b>2</b>	<b>3</b>
0		

**КАРТА (ПЛАН)*****с.Ирсеть***

(наименование объекта землеустройства)

**Сведения об объекте землеустройства**

<b>№ п/п</b>	<b>Характеристики объекта землеустройства</b>	<b>Описание характеристик</b>
<b>1</b>	<b>2</b>	<b>3</b>
1	Местоположение объекта землеустройства	Граница с Ирсеть
2	Площадь объекта землеустройства ± величина погрешности определения площади ( $P \pm \Delta P$ )	$770\,810\text{ м}^2 \pm 3\,072\text{ м}^2$
3	Иные характеристики объекта землеустройства	Вид объекта реестра границ: Граница населенного пункта

## КАРТА (ПЛАН)

с.Ирсеть

(наименование объекта землеустройства)

## Сведения о местоположении границ объекта землеустройства

1. Система координат МСК-13, зона 1

## 2. Сведения о характерных точках границ объекта землеустройства

Обозначение характерных точек границы	Координаты, м		Метод определения координат и средняя квадратическая погрешность положения характерной точки (Mt), м	Описание закрепления точки
	X	Y		
1	2	3	4	5
1	428 623,46	1 251 684,50	Картометрический метод, 0,00	—
2	428 522,89	1 251 750,86		
3	428 519,34	1 251 753,20		
4	428 516,92	1 251 751,41		
5	428 509,18	1 251 742,89		
6	428 499,36	1 251 732,12		
7	428 497,03	1 251 728,86		
8	428 484,12	1 251 710,09		
9	428 471,25	1 251 691,39		
10	428 465,09	1 251 683,70		
11	428 458,96	1 251 676,04		
12	428 441,73	1 251 658,82		
13	428 427,81	1 251 641,64		
14	428 418,62	1 251 616,41		
15	428 409,70	1 251 601,74		
16	428 395,04	1 251 615,97		
17	428 395,00	1 251 618,90		
18	428 324,36	1 251 669,50		
19	428 320,33	1 251 670,65		
20	428 314,00	1 251 670,65		
21	428 305,65	1 251 666,91		
22	428 289,54	1 251 645,34		
23	428 257,57	1 251 584,98		
24	428 251,15	1 251 571,34		
25	428 257,86	1 251 425,26		
26	428 256,63	1 251 421,58		
27	428 257,03	1 251 415,54		
28	428 267,01	1 251 402,13		
29	428 269,87	1 251 394,17		
30	428 272,21	1 251 376,87		
31	428 273,25	1 251 365,05		
32	428 277,24	1 251 357,08		
33	428 304,09	1 251 324,47		
34	428 326,22	1 251 298,96		
35	428 335,75	1 251 291,91		
36	428 342,81	1 251 289,26		
37	428 237,15	1 251 255,61		
38	428 211,39	1 251 248,50		
39	428 186,05	1 251 243,10		
40	428 175,24	1 251 241,75		
41	428 163,75	1 251 241,75		
42	428 144,15	1 251 242,76		
43	428 127,08	1 251 242,77		
44	428 110,86	1 251 241,42		
45	428 101,39	1 251 242,09		
46	428 084,62	1 251 246,81		

## КАРТА (ПЛАН)

*с.Ирсеть*

(наименование объекта землеустройства)

## Сведения о местоположении границ объекта землеустройства

1	2	3	4	5
47	428 056,91	1 251 260,32	Картометрический метод, 0,00	—
48	428 042,04	1 251 267,75		
49	428 035,28	1 251 269,10		
50	428 033,43	1 251 270,88		
51	427 974,02	1 251 327,82		
52	427 973,17	1 251 326,16		
53	427 967,42	1 251 319,48		
54	427 960,27	1 251 313,63		
55	427 952,49	1 251 309,94		
56	427 941,71	1 251 304,92		
57	427 932,69	1 251 301,69		
58	427 923,43	1 251 299,46		
59	427 915,31	1 251 299,87		
60	427 908,88	1 251 301,99		
61	427 904,24	1 251 302,73		
62	427 899,75	1 251 303,62		
63	427 898,00	1 251 304,50		
64	427 910,02	1 251 274,61		
65	427 926,36	1 251 256,19		
66	427 928,76	1 251 246,19		
67	427 885,15	1 251 224,40		
68	427 846,90	1 251 196,59		
69	427 806,96	1 251 223,88		
70	427 814,53	1 251 240,17		
71	427 828,47	1 251 265,97		
72	427 843,34	1 251 295,22		
73	427 845,20	1 251 315,66		
74	427 834,51	1 251 331,45		
75	427 817,32	1 251 343,06		
76	427 800,12	1 251 351,89		
77	427 787,11	1 251 353,28		
78	427 785,91	1 251 352,77		
79	427 777,40	1 251 348,87		
80	427 769,63	1 251 331,41		
81	427 747,80	1 251 264,75		
82	427 731,03	1 251 229,98		
83	427 685,89	1 251 146,40		
84	427 638,41	1 251 048,40		
85	427 638,85	1 251 042,79		
86	427 638,15	1 251 032,27		
87	427 636,03	1 251 021,48		
88	427 631,73	1 251 014,64		
89	427 630,40	1 251 012,58		
90	427 625,59	1 251 004,97		
91	427 624,75	1 251 003,46		
92	427 623,34	1 251 000,30		
93	427 619,58	1 250 990,63		
94	427 615,93	1 250 981,40		
95	427 614,66	1 250 977,96		
96	427 614,36	1 250 977,42		
97	427 613,49	1 250 976,51		
98	427 612,03	1 250 975,45		
99	427 608,95	1 250 973,91		

## КАРТА (ПЛАН)

*с.Ирсеть*

(наименование объекта землеустройства)

## Сведения о местоположении границ объекта землеустройства

1	2	3	4	5
100	427 605,71	1 250 972,96	Картометрический метод, 0,00	—
101	427 598,98	1 250 971,96		
102	427 593,95	1 250 971,20		
103	427 591,50	1 250 970,56		
104	427 586,83	1 250 969,17		
105	427 577,46	1 250 966,59		
106	427 570,51	1 250 964,35		
107	427 565,96	1 250 962,48		
108	427 563,72	1 250 961,39		
109	427 560,42	1 250 959,52		
110	427 557,55	1 250 957,48		
111	427 555,81	1 250 955,96		
112	427 552,70	1 250 952,62		
113	427 551,30	1 250 950,81		
114	427 548,76	1 250 946,99		
115	427 546,47	1 250 942,99		
116	427 542,27	1 250 934,81		
117	427 526,02	1 250 903,08		
118	427 524,22	1 250 899,01		
119	427 523,24	1 250 896,19		
120	427 521,72	1 250 890,35		
121	427 520,58	1 250 884,33		
122	427 518,63	1 250 872,16		
123	427 517,40	1 250 866,21		
124	427 516,64	1 250 863,31		
125	427 514,66	1 250 857,75		
126	427 513,41	1 250 855,10		
127	427 511,11	1 250 851,34		
128	427 508,23	1 250 847,86		
129	427 506,55	1 250 846,24		
130	427 502,94	1 250 843,32		
131	427 500,45	1 250 841,60		
132	427 495,30	1 250 838,60		
133	427 489,98	1 250 836,05		
134	427 479,04	1 250 831,67		
135	427 470,80	1 250 828,33		
136	427 469,06	1 250 827,60		
137	427 467,84	1 250 827,23		
138	427 465,35	1 250 826,80		
139	427 461,46	1 250 826,69		
140	427 458,84	1 250 826,89		
141	427 453,72	1 250 827,67		
142	427 441,02	1 250 830,21		
143	427 434,75	1 250 831,87		
144	427 414,68	1 250 837,91		
145	427 404,53	1 250 840,86		
146	427 402,19	1 250 841,16		
147	427 400,60	1 250 841,07		
148	427 397,42	1 250 840,58		
149	427 393,51	1 250 839,75		
150	427 391,60	1 250 839,17		
151	427 388,78	1 250 837,97		
152	427 386,01	1 250 836,31		

## КАРТА (ПЛАН)

*с.Ирсеть*

(наименование объекта землеустройства)

## Сведения о местоположении границ объекта землеустройства

1	2	3	4	5
153	427 384,33	1 250 835,03	Картометрический метод, 0,00	—
154	427 381,17	1 250 832,11		
155	427 376,63	1 250 827,14		
156	427 374,67	1 250 824,49		
157	427 373,00	1 250 821,62		
158	427 372,28	1 250 820,07		
159	427 370,33	1 250 814,56		
160	427 369,41	1 250 810,84		
161	427 368,95	1 250 808,34		
162	427 366,36	1 250 766,71		
163	427 366,46	1 250 762,14		
164	427 367,73	1 250 735,47		
165	427 368,45	1 250 697,98		
166	427 369,05	1 250 688,65		
167	427 369,69	1 250 682,45		
168	427 371,51	1 250 670,09		
169	427 372,72	1 250 663,90		
170	427 375,65	1 250 651,64		
171	427 377,68	1 250 644,45		
172	427 378,90	1 250 640,92		
173	427 381,87	1 250 636,22		
174	427 384,95	1 250 626,97		
175	427 388,20	1 250 615,86		
176	427 389,46	1 250 610,76		
177	427 390,14	1 250 607,33		
178	427 391,16	1 250 600,42		
179	427 391,45	1 250 595,99		
180	427 391,46	1 250 593,03		
181	427 391,18	1 250 587,12		
182	427 390,69	1 250 582,08		
183	427 389,20	1 250 572,03		
184	427 388,15	1 250 567,11		
185	427 387,43	1 250 564,69		
186	427 386,03	1 250 561,11		
187	427 384,58	1 250 558,46		
188	427 383,71	1 250 557,24		
189	427 382,20	1 250 555,60		
190	427 380,47	1 250 554,26		
191	427 379,51	1 250 553,72		
192	427 364,48	1 250 546,50		
193	427 357,75	1 250 543,19		
194	427 356,73	1 250 542,49		
195	427 355,03	1 250 540,72		
196	427 351,08	1 250 534,22		
197	427 347,14	1 250 528,07		
198	427 345,53	1 250 526,09		
199	427 344,31	1 250 524,90		
200	427 341,64	1 250 522,77		
201	427 340,58	1 250 522,14		
202	427 338,21	1 250 521,40		
203	427 336,51	1 250 521,17		
204	427 332,98	1 250 521,01		
205	427 330,37	1 250 520,85		



## КАРТА (ПЛАН)

*с.Ирсеть*

(наименование объекта землеустройства)

## Сведения о местоположении границ объекта землеустройства

1	2	3	4	5
206	427 327,94	1 250 520,35	Картометрический метод, 0,00	—
207	427 326,83	1 250 519,90		
208	427 325,35	1 250 518,87		
209	427 315,61	1 250 508,60		
210	427 306,85	1 250 500,42		
211	427 303,94	1 250 497,08		
212	427 298,80	1 250 489,85		
213	427 294,47	1 250 483,34		
214	427 292,53	1 250 479,98		
215	427 290,95	1 250 476,47		
216	427 290,33	1 250 474,64		
217	427 285,12	1 250 456,20		
218	427 279,97	1 250 438,38		
219	427 277,73	1 250 429,32		
220	427 277,14	1 250 426,10		
221	427 276,52	1 250 419,63		
222	427 276,33	1 250 400,10		
223	427 275,66	1 250 374,12		
224	427 275,91	1 250 371,03		
225	427 276,38	1 250 369,00		
226	427 277,97	1 250 365,02		
227	427 279,70	1 250 362,22		
228	427 280,74	1 250 361,01		
229	427 282,57	1 250 359,48		
230	427 291,11	1 250 353,82		
231	427 302,29	1 250 346,32		
232	427 307,73	1 250 343,27		
233	427 309,64	1 250 341,84		
234	427 310,77	1 250 340,74		
235	427 312,79	1 250 338,12		
236	427 313,88	1 250 336,10		
237	427 314,38	1 250 334,72		
238	427 314,92	1 250 331,87		
239	427 314,89	1 250 329,83		
240	427 314,19	1 250 325,73		
241	427 313,98	1 250 322,67		
242	427 314,35	1 250 318,88		
243	427 314,73	1 250 317,01		
244	427 315,74	1 250 314,25		
245	427 316,96	1 250 312,10		
246	427 319,74	1 250 308,21		
247	427 321,75	1 250 305,25		
248	427 322,49	1 250 304,03		
249	427 323,71	1 250 301,40		
250	427 323,94	1 250 299,99		
251	427 323,81	1 250 299,26		
252	427 323,27	1 250 298,22		
253	427 321,94	1 250 296,89		
254	427 320,96	1 250 296,26		
255	427 318,81	1 250 295,33		
256	427 317,63	1 250 295,06		
257	427 315,22	1 250 294,91		
258	427 313,48	1 250 294,52		

## КАРТА (ПЛАН)

*с.Ирсеть*

(наименование объекта землеустройства)

## Сведения о местоположении границ объекта землеустройства

1	2	3	4	5
259	427 304,12	1 250 284,41	Картометрический метод, 0,00	—
260	427 297,75	1 250 275,13		
261	427 296,64	1 250 273,63		
262	427 294,16	1 250 270,81		
263	427 289,68	1 250 266,32		
264	427 280,43	1 250 257,67		
265	427 273,50	1 250 251,18		
266	427 253,00	1 250 231,40		
267	427 243,81	1 250 222,36		
268	427 189,88	1 250 179,63		
269	427 175,90	1 250 163,31		
270	427 134,65	1 250 089,88		
271	427 131,37	1 250 083,35		
272	427 130,91	1 250 082,43		
273	427 116,89	1 250 054,53		
274	427 079,94	1 250 072,86		
275	427 046,51	1 250 086,16		
276	427 042,10	1 250 085,38		
277	427 039,14	1 250 085,12		
278	427 033,21	1 250 085,03		
279	427 025,31	1 250 085,33		
280	427 021,38	1 250 085,88		
281	427 014,55	1 250 087,45		
282	427 011,20	1 250 088,39		
283	427 006,20	1 250 090,02		
284	427 000,67	1 250 092,11		
285	426 997,05	1 250 093,62		
286	426 989,91	1 250 096,95		
287	426 985,68	1 250 099,44		
288	426 983,70	1 250 100,92		
289	426 979,74	1 250 104,49		
290	426 977,32	1 250 107,04		
291	426 972,80	1 250 112,44		
292	426 971,91	1 250 113,76		
293	426 970,41	1 250 116,57		
294	426 933,96	1 250 155,80		
295	426 921,47	1 250 171,30		
296	426 913,90	1 250 180,75		
297	426 898,76	1 250 192,10		
298	426 889,68	1 250 194,75		
299	426 884,00	1 250 194,37		
300	426 877,57	1 250 186,05		
301	426 867,73	1 250 166,38		
302	426 865,08	1 250 157,69		
303	426 866,22	1 250 144,83		
304	426 874,54	1 250 111,55		
305	426 884,38	1 250 083,94		
306	426 900,65	1 250 062,78		
307	426 913,12	1 250 060,22		
308	426 925,38	1 250 051,53		
309	426 941,58	1 250 032,57		
310	426 951,07	1 250 013,21		
311	426 957,79	1 249 994,64		

## КАРТА (ПЛАН)

*с.Ирсеть*

(наименование объекта землеустройства)

## Сведения о местоположении границ объекта землеустройства

1	2	3	4	5
312	426 960,96	1 249 975,28	Картометрический метод, 0,00	—
313	426 960,56	1 249 953,56		
314	426 959,38	1 249 936,17		
315	426 957,79	1 249 914,05		
316	426 953,45	1 249 902,20		
317	426 939,63	1 249 877,45		
318	426 997,97	1 249 851,03		
319	426 979,58	1 249 802,33		
320	426 976,80	1 249 795,40		
321	427 035,09	1 249 767,92		
322	427 057,44	1 249 757,39		
323	427 036,05	1 249 712,21		
324	427 043,69	1 249 707,73		
325	427 083,61	1 249 687,35		
326	427 098,30	1 249 679,67		
327	427 099,26	1 249 679,17		
328	427 109,09	1 249 674,03		
329	427 114,41	1 249 671,25		
330	427 127,69	1 249 664,31		
331	427 142,39	1 249 657,17		
332	427 154,78	1 249 679,98		
333	427 161,05	1 249 690,08		
334	427 169,31	1 249 698,35		
335	427 176,79	1 249 696,77		
336	427 250,01	1 249 651,92		
337	427 272,61	1 249 639,11		
338	427 297,45	1 249 686,94		
339	427 318,90	1 249 727,13		
340	427 338,99	1 249 760,82		
341	427 362,33	1 249 784,68		
342	427 371,18	1 249 796,11		
343	427 381,05	1 249 815,32		
344	427 390,89	1 249 840,87		
345	427 391,34	1 249 841,97		
346	427 384,98	1 249 850,88		
347	427 376,31	1 249 863,55		
348	427 374,96	1 249 873,29		
349	427 369,15	1 249 882,52		
350	427 364,67	1 249 886,31		
351	427 341,07	1 249 897,09		
352	427 302,06	1 249 916,91		
353	427 284,25	1 249 924,64		
354	427 268,08	1 249 933,45		
355	427 256,35	1 249 939,85		
356	427 253,41	1 249 941,42		
357	427 247,10	1 249 945,85		
358	427 261,36	1 249 965,30		
359	427 315,81	1 250 031,53		
360	427 333,31	1 250 050,11		
361	427 340,45	1 250 081,57		
362	427 345,72	1 250 100,02		
363	427 360,26	1 250 124,35		
364	427 369,01	1 250 140,44		

## КАРТА (ПЛАН)

*с.Ирсеть*

(наименование объекта землеустройства)

## Сведения о местоположении границ объекта землеустройства

1	2	3	4	5
365	427 392,81	1 250 184,23	Картометрический метод, 0,00	—
366	427 467,29	1 250 166,08		
367	427 477,57	1 250 190,80		
368	427 524,06	1 250 288,79		
369	427 526,03	1 250 292,95		
370	427 525,95	1 250 303,78		
371	427 526,30	1 250 306,28		
372	427 536,91	1 250 332,23		
373	427 538,44	1 250 336,82		
374	427 539,76	1 250 340,85		
375	427 543,92	1 250 356,44		
376	427 548,51	1 250 372,28		
377	427 552,66	1 250 384,68		
378	427 559,27	1 250 400,93		
379	427 569,88	1 250 420,83		
380	427 574,26	1 250 430,34		
381	427 582,72	1 250 443,60		
382	427 588,49	1 250 453,95		
383	427 596,44	1 250 465,93		
384	427 602,28	1 250 476,84		
385	427 606,94	1 250 486,57		
386	427 615,74	1 250 502,16		
387	427 632,31	1 250 477,84		
388	427 504,30	1 250 211,96		
389	427 517,25	1 250 205,43	Картометрический метод, 1,00	
390	427 522,66	1 250 202,70	Картометрический метод, 0,00	
391	427 525,38	1 250 208,09	Картометрический метод, 1,00	
392	427 531,30	1 250 218,97		
393	427 515,97	1 250 226,76	Картометрический метод, 0,00	
394	427 534,74	1 250 263,74		
395	427 555,77	1 250 266,40		
396	427 598,68	1 250 246,83		
397	427 683,24	1 250 189,06		
398	427 689,63	1 250 189,49		
399	427 703,46	1 250 218,42		
400	427 738,52	1 250 306,34		
401	427 775,86	1 250 427,17		
402	427 790,63	1 250 475,12		
403	427 821,94	1 250 538,66		
404	427 881,83	1 250 673,56		
405	427 900,73	1 250 712,37		
406	427 905,54	1 250 729,50		
407	427 918,36	1 250 756,44		
408	427 934,19	1 250 783,64		
409	427 933,01	1 250 795,68		
410	427 928,28	1 250 808,61		
411	427 916,74	1 250 825,28		
412	427 895,18	1 250 845,15		
413	427 882,05	1 250 855,41		
414	427 873,16	1 250 856,11		
415	427 874,19	1 250 858,03		
416	427 894,23	1 250 895,19		
417	427 908,39	1 250 930,73		

## КАРТА (ПЛАН)

*с.Ирсеть*

(наименование объекта землеустройства)

## Сведения о местоположении границ объекта землеустройства

1	2	3	4	5
418	427 930,19	1 250 956,31	Картометрический метод, 0,00	—
419	427 966,22	1 250 984,72		
420	427 990,05	1 251 003,42		
421	427 999,83	1 251 014,43		
422	428 011,50	1 251 017,76		
423	428 027,06	1 251 017,76		
424	428 047,06	1 251 021,09		
425	428 065,40	1 251 027,76		
426	428 094,86	1 251 042,20		
427	428 129,61	1 251 058,48		
428	428 137,09	1 251 065,17		
429	428 154,02	1 251 077,76		
430	428 166,61	1 251 090,35		
431	428 184,51	1 251 109,47		
432	428 196,42	1 251 124,64		
433	428 197,95	1 251 126,59		
434	428 197,40	1 251 132,70		
435	428 197,67	1 251 139,64		
436	428 198,23	1 251 145,20		
437	428 197,95	1 251 153,25		
438	428 195,73	1 251 159,64		
439	428 197,46	1 251 160,75		
440	428 202,96	1 251 162,89		
441	428 208,52	1 251 168,16		
442	428 223,52	1 251 191,21		
443	428 231,71	1 251 206,47		
444	428 236,93	1 251 219,93		
445	428 243,60	1 251 237,70		
446	428 244,16	1 251 242,14		
447	428 242,49	1 251 251,30		
448	428 240,91	1 251 252,60		
449	428 349,16	1 251 287,08		
450	428 349,75	1 251 286,89		
451	428 370,35	1 251 297,04		
452	428 392,79	1 251 310,29		
453	428 416,65	1 251 327,31		
454	428 442,75	1 251 352,92		
455	428 450,04	1 251 357,99		
456	428 457,97	1 251 359,57		
457	428 470,28	1 251 360,62		
458	428 473,37	1 251 364,90		
459	428 493,52	1 251 392,80		
460	428 522,02	1 251 432,27		
461	428 573,65	1 251 503,78		
462	428 610,03	1 251 570,52		
463	428 622,35	1 251 591,25		
464	428 627,96	1 251 609,93		
465	428 629,87	1 251 634,02		
466	428 625,30	1 251 675,05		
1	428 623,46	1 251 684,50		
3. Сведения о характерных точках части (частей) границы объекта землеустройства				
1	2	3	4	5
—	—	—	—	—

**КАРТА (ПЛАН)*****с.Ирсеть***

(наименование объекта землеустройства)

**Сведения о местоположении границ объекта землеустройства****4. Сведения о частях границ объекта землеустройства, совпадающих с местоположением внешних границ природных объектов и (или) объектов искусственного происхождения**

Обозначение части границы		Описание прохождения части границы
от точки	до точки	
1	2	3
—	—	—

**КАРТА (ПЛАН)*****с.Ирсеть***

(наименование объекта землеустройства)

**Сведения о местоположении измененных (уточненных) границ объекта землеустройства****1. Система координат** МСК-13, зона 1**2. Сведения о характерных точках границ объекта землеустройства**

Обозначение характерных точек границы	Существующие координаты, м		Измененные (уточненные) координаты, м		Метод определения координат и средняя квадратическая погрешность положения характерной точки (Mt), м	Описание закрепления точки
	X	Y	X	Y		
1	2	3	4	5	6	7
—	—	—	—	—	—	—

**3. Сведения о характерных точках части (частей) границы объекта землеустройства**

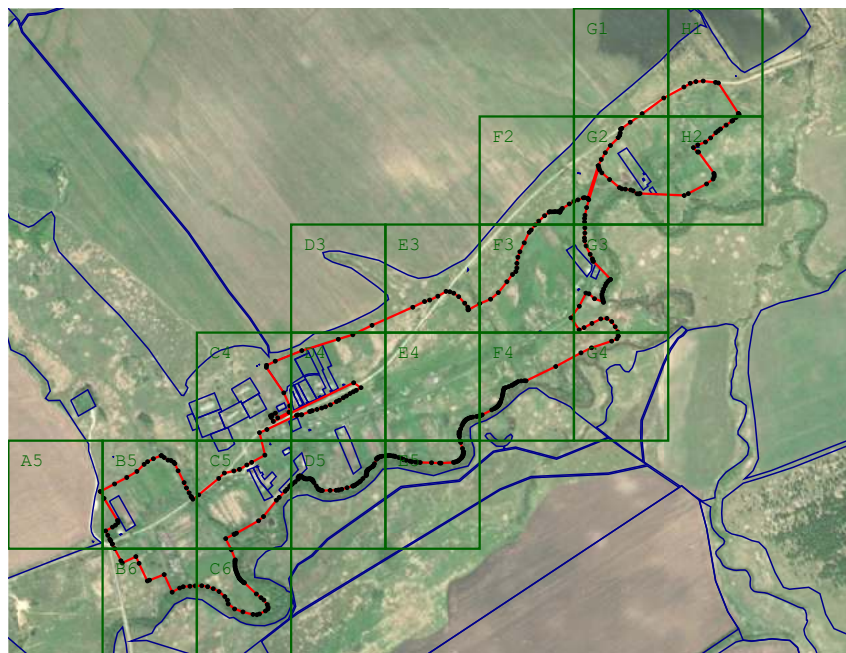
1	2	3	4	5	6	7
—	—	—	—	—	—	—




**4. Сведения о частях границ объекта землеустройства, совпадающих с местоположением внешних границ природных объектов и (или) объектов искусственного происхождения**

Обозначение части границы		Существующее описание прохождения части границы	Измененное (уточненное) описание прохождения части границы
от точки	до точки		
1	2	3	4
—	—	—	—

**КАРТА (ПЛАН)*****с. Ирсеть***

(наименование объекта землеустройства)

**План границ объекта землеустройства****Масштаб 1:25 000****Используемые условные знаки и обозначения:**

-  - Вновь образованная часть границы, сведения о которой достаточны для определения ее местоположения
-  - Характерная точка границы, сведения о которой позволяют однозначно определить ее положение на местности
-  - граница земельного участка по сведениям ЕГРН

Подпись \_\_\_\_\_ Дата « \_\_\_\_ » \_\_\_\_\_ 20 \_\_\_\_ г.

Место для оттиска печати лица, составившего карту (план) объекта землеустройства




## КАРТА (ПЛАН)

*с. Ирсеть*

(наименование объекта землеустройства)

## План границ объекта землеустройства

А5



Масштаб 1:2 000

Подпись \_\_\_\_\_ Дата « \_\_\_\_ » \_\_\_\_\_ 20 \_\_\_\_ г.

Место для оттиска печати лица, составившего карту (план) объекта землеустройства

**КАРТА (ПЛАН)*****с. Ирсеть***

(наименование объекта землеустройства)

**План границ объекта землеустройства****Масштаб 1:2 000**

Подпись \_\_\_\_\_ Дата « \_\_\_\_\_ » \_\_\_\_\_ 20 \_\_\_\_ г.

Место для оттиска печати лица, составившего карту (план) объекта землеустройства

**КАРТА (ПЛАН)*****с.Ирсеть***

(наименование объекта землеустройства)

**План границ объекта землеустройства****Масштаб 1:2 000**

Подпись \_\_\_\_\_ Дата « \_\_\_\_\_ » \_\_\_\_\_ 20 \_\_\_\_ г.

Место для оттиска печати лица, составившего карту (план) объекта землеустройства

## КАРТА (ПЛАН)

*с. Ирсеть*

(наименование объекта землеустройства)

## План границ объекта землеустройства



Масштаб 1:2 000

Подпись \_\_\_\_\_ Дата « \_\_\_\_\_ » \_\_\_\_\_ 20 \_\_\_\_ г.

Место для оттиска печати лица, составившего карту (план) объекта землеустройства

## КАРТА (ПЛАН)

*с.Ирсеть*

(наименование объекта землеустройства)

## План границ объекта землеустройства



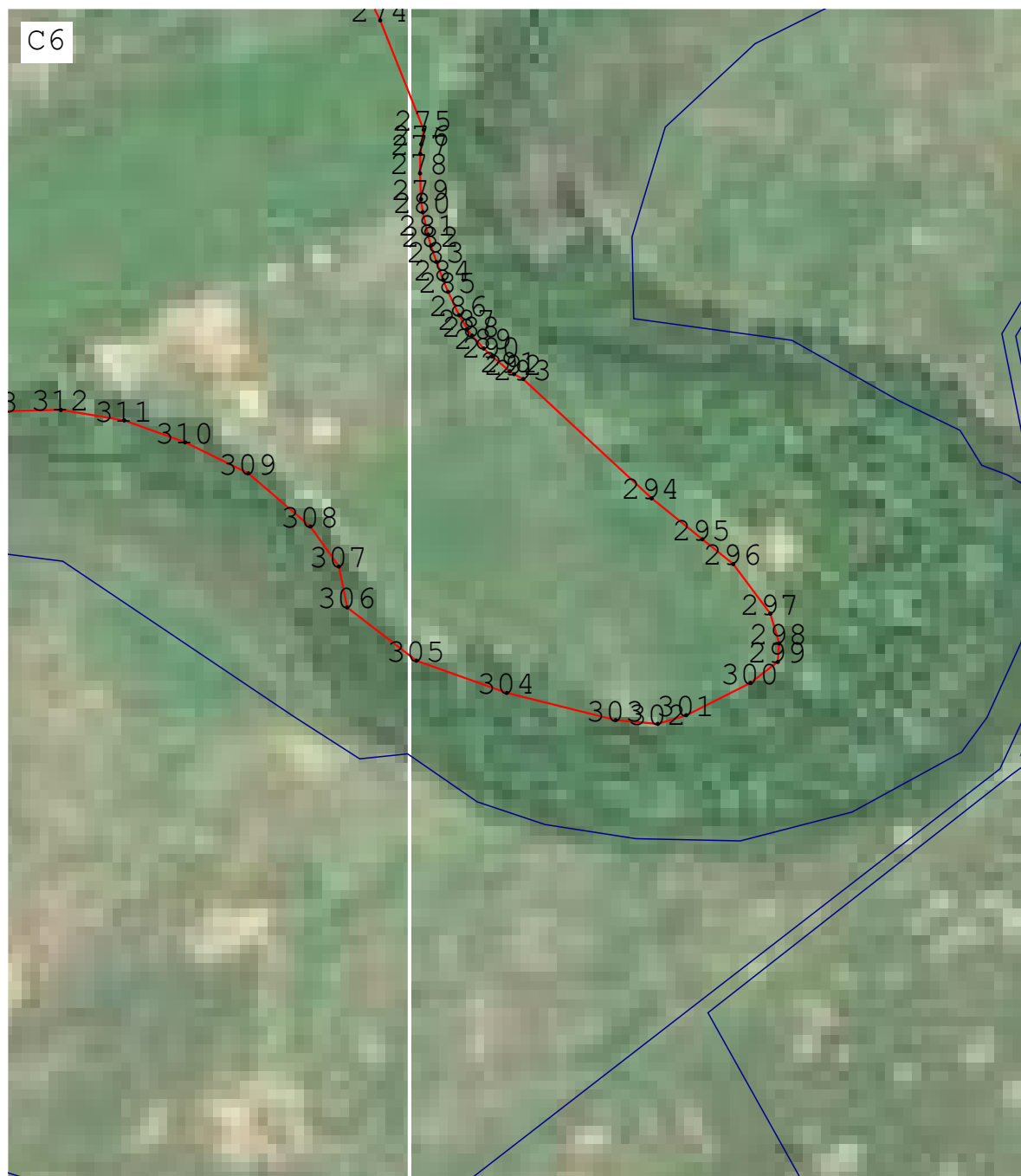
**Масштаб 1:2 000**

Подпись \_\_\_\_\_ Дата « \_\_\_\_\_ » \_\_\_\_\_ 20 \_\_\_\_ г.

Место для оттиска печати лица, составившего карту (план) объекта землеустройства

**КАРТА (ПЛАН)*****с.Ирсеть***

(наименование объекта землеустройства)

**План границ объекта землеустройства****Масштаб 1:2 000**

Подпись \_\_\_\_\_ Дата « \_\_\_\_\_ » \_\_\_\_\_ 20 \_\_\_\_\_ г.

Место для оттиска печати лица, составившего карту (план) объекта землеустройства

## КАРТА (ПЛАН)

*с. Ирсеть*

(наименование объекта землеустройства)

## План границ объекта землеустройства

D3



Масштаб 1:2 000

Подпись \_\_\_\_\_ Дата « \_\_\_\_\_ » \_\_\_\_\_ 20 \_\_\_\_ г.

Место для оттиска печати лица, составившего карту (план) объекта землеустройства

## КАРТА (ПЛАН)

с.Ирсеть

(наименование объекта землеустройства)

## План границ объекта землеустройства



Масштаб 1:2 000

Подпись \_\_\_\_\_ Дата « \_\_\_\_\_ » \_\_\_\_\_ 20 \_\_\_\_\_ г.

Место для оттиска печати лица, составившего карту (план) объекта землеустройства



## КАРТА (ПЛАН)

*с. Ирсеть*

(наименование объекта землеустройства)

## План границ объекта землеустройства



Подпись \_\_\_\_\_ Дата « \_\_\_\_\_ » \_\_\_\_\_ 20 \_\_\_\_ г.

Место для оттиска печати лица, составившего карту (план) объекта землеустройства

## КАРТА (ПЛАН)

*с. Ирсеть*

(наименование объекта землеустройства)

## План границ объекта землеустройства

ЕЗ



Масштаб 1:2 000

Подпись \_\_\_\_\_ Дата « \_\_\_\_\_ » \_\_\_\_\_ 20 \_\_\_\_ г.

Место для оттиска печати лица, составившего карту (план) объекта землеустройства

## КАРТА (ПЛАН)

*с. Ирсеть*

(наименование объекта землеустройства)

## План границ объекта землеустройства



Масштаб 1:2 000

Подпись \_\_\_\_\_ Дата « \_\_\_\_\_ » \_\_\_\_\_ 20 \_\_\_\_ г.

Место для оттиска печати лица, составившего карту (план) объекта землеустройства

## КАРТА (ПЛАН)

с.Ирсеть

(наименование объекта землеустройства)

## План границ объекта землеустройства



Подпись \_\_\_\_\_ Дата « \_\_\_\_\_ » \_\_\_\_\_ 20 \_\_\_\_ г.

Место для оттиска печати лица, составившего карту (план) объекта землеустройства


## КАРТА (ПЛАН)

*с. Иреть*

(наименование объекта землеустройства)

## План границ объекта землеустройства

F2



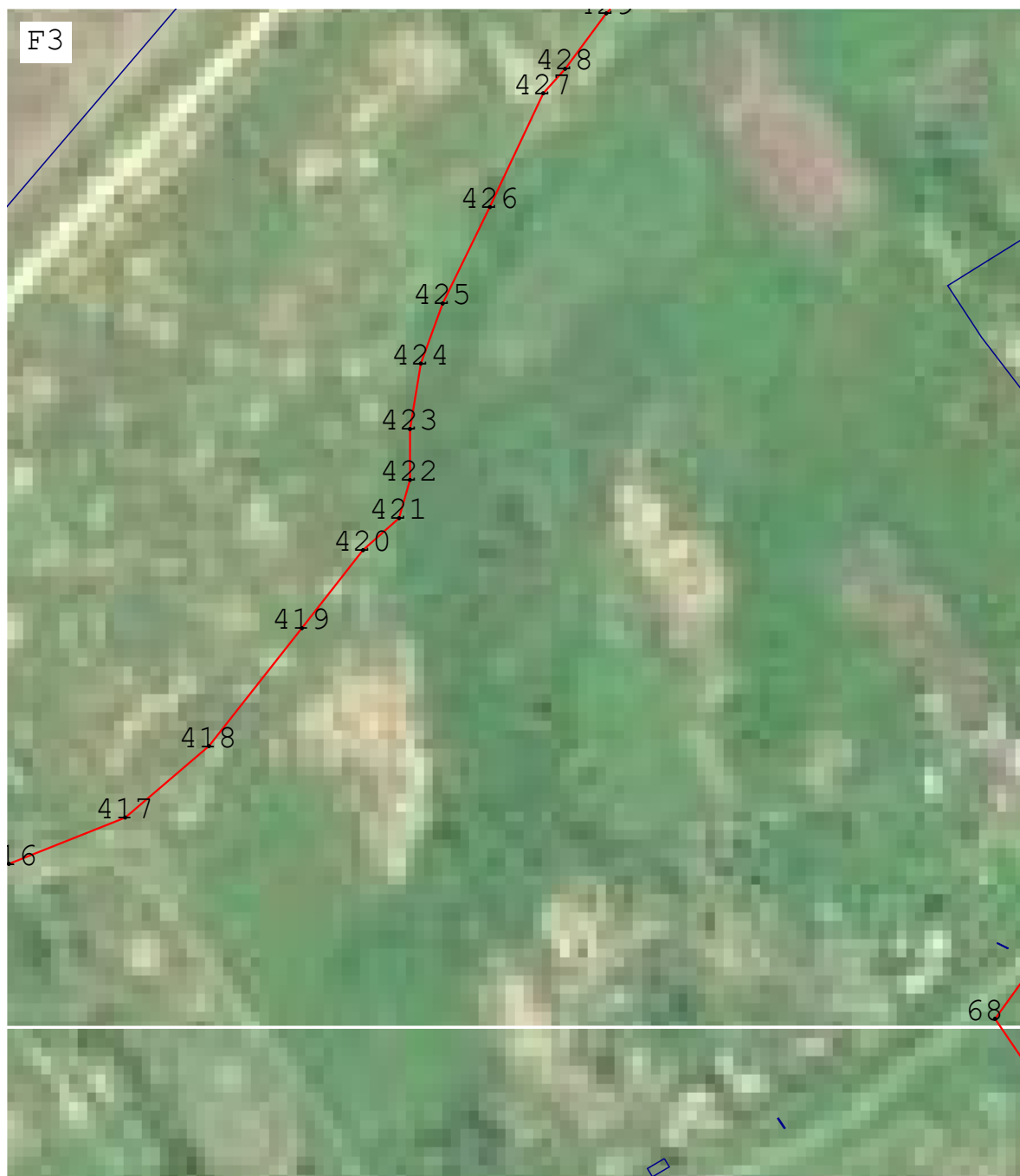
Масштаб 1:2 000

Подпись \_\_\_\_\_ Дата « \_\_\_\_\_ » \_\_\_\_\_ 20 \_\_\_\_ г.

Место для оттиска печати лица, составившего карту (план) объекта землеустройства

**КАРТА (ПЛАН)*****с. Ирсеть***

(наименование объекта землеустройства)

**План границ объекта землеустройства****Масштаб 1:2 000**

Подпись \_\_\_\_\_ Дата « \_\_\_\_\_ » \_\_\_\_\_ 20 \_\_\_\_ г.

Место для оттиска печати лица, составившего карту (план) объекта землеустройства

## КАРТА (ПЛАН)

с. Ирсеть

(наименование объекта землеустройства)

## План границ объекта землеустройства

F 4



Масштаб 1:2 000

Подпись \_\_\_\_\_ Дата « \_\_\_\_\_ » \_\_\_\_\_ 20 \_\_\_\_ г.

Место для оттиска печати лица, составившего карту (план) объекта землеустройства


## КАРТА (ПЛАН)

*с. Иреть*

(наименование объекта землеустройства)

## План границ объекта землеустройства

G1



Масштаб 1:2 000

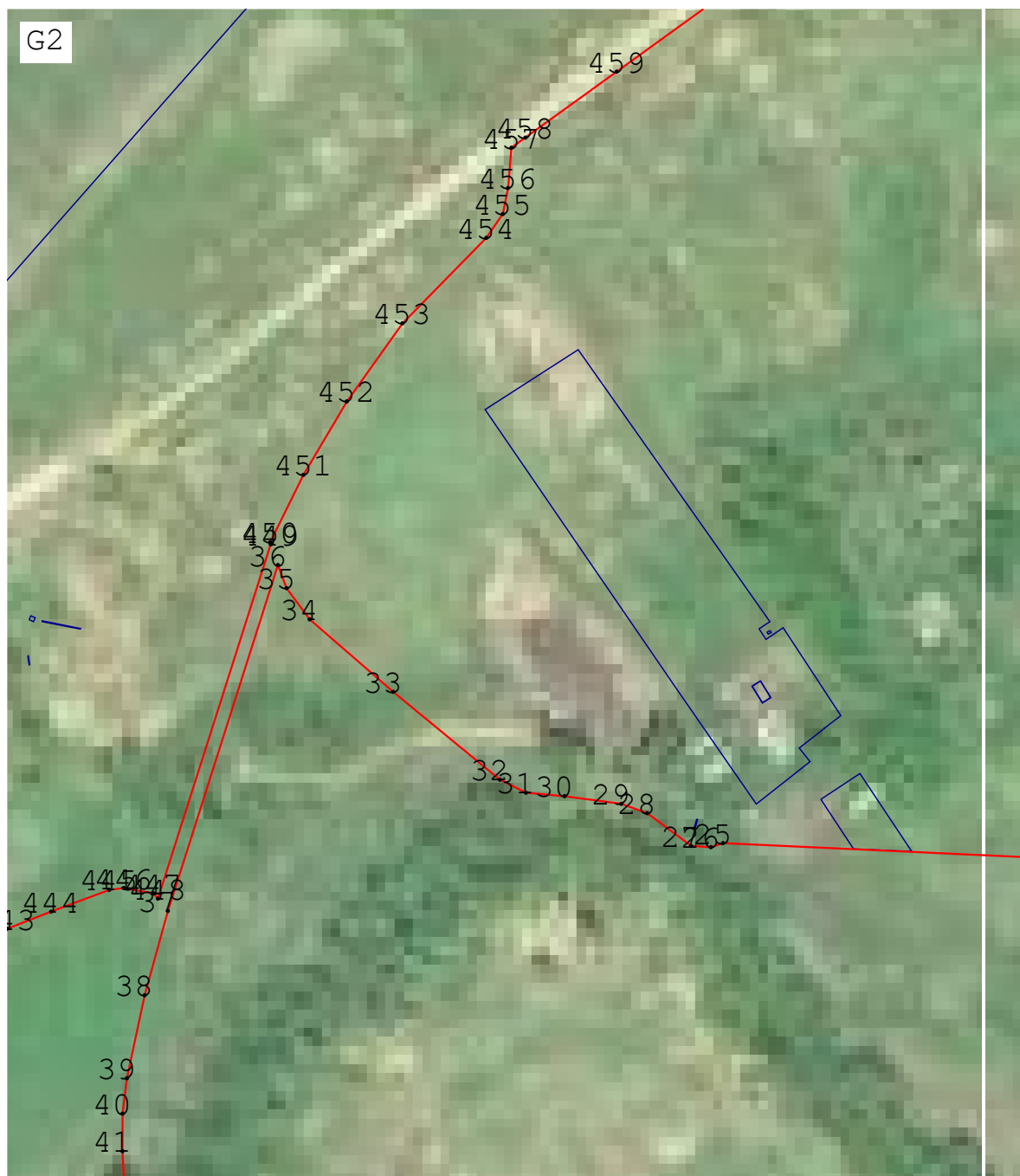
Подпись \_\_\_\_\_ Дата « \_\_\_\_\_ » \_\_\_\_\_ 20 \_\_\_\_ г.

Место для оттиска печати лица, составившего карту (план) объекта землеустройства



**КАРТА (ПЛАН)*****с. Ирсеть***

(наименование объекта землеустройства)

**План границ объекта землеустройства****Масштаб 1:2 000**

Подпись \_\_\_\_\_ Дата « \_\_\_\_\_ » \_\_\_\_\_ 20 \_\_\_\_ г.

Место для оттиска печати лица, составившего карту (план) объекта землеустройства

## КАРТА (ПЛАН)

*с. Ирсеть*

(наименование объекта землеустройства)

## План границ объекта землеустройства



Масштаб 1:2 000

Подпись \_\_\_\_\_ Дата « \_\_\_\_\_ » \_\_\_\_\_ 20 \_\_\_\_ г.

Место для оттиска печати лица, составившего карту (план) объекта землеустройства

## КАРТА (ПЛАН)

*с. Ирсеть*

(наименование объекта землеустройства)

## План границ объекта землеустройства



Масштаб 1:2 000

Подпись \_\_\_\_\_ Дата « \_\_\_\_\_ » \_\_\_\_\_ 20 \_\_\_\_ г.


Место для оттиска печати лица, составившего карту (план) объекта землеустройства

## КАРТА (ПЛАН)

*с. Ирсеть*

(наименование объекта землеустройства)

## План границ объекта землеустройства



Масштаб 1:2 000

Подпись \_\_\_\_\_ Дата « \_\_\_\_\_ » \_\_\_\_\_ 20 \_\_\_\_ г.

Место для оттиска печати лица, составившего карту (план) объекта землеустройства

**КАРТА (ПЛАН)*****с. Ирсеть***

(наименование объекта землеустройства)

**План границ объекта землеустройства****Масштаб 1:2 000**

Подпись \_\_\_\_\_ Дата « \_\_\_\_\_ » \_\_\_\_\_ 20 \_\_\_\_ г.

Место для оттиска печати лица, составившего карту (план) объекта землеустройства

**КАРТА (ПЛАН)****с. Темяшево**

(наименование объекта землеустройства)

**Титульный лист****1. Сведения о заказчике землеустроительных работ:****О физическом лице:**

Фамилия, имя, отчество (отчество указывается при наличии)

**О юридическом лице, органе государственной власти, органе местного самоуправления:**

Полное наименование

Страна регистрации (инкорпорации) (указывается в отношении иностранного юридического лица)

фамилия и инициалы уполномоченного представителя, его должность, реквизиты доверенности (если представитель действует по доверенности)

Подпись

Дата

Место для оттиска печати заказчика

**2. Сведения об исполнителе землеустроительных работ:****Об индивидуальном предпринимателе:**

Фамилия, имя, отчество (отчество указывается при наличии)

Идентификационный номер налогоплательщика

Контактный телефон и почтовый адрес

Номер квалификационного аттестата кадастрового инженера (если исполнителем является кадастровый инженер)

**О юридическом лице:**

Полное наименование

*Акционерное общество Акционерное общество "Республиканский центр пространственных данных "Кадастр"*

Основной государственный регистрационный номер

**1071323000429**

Контактный телефон и почтовый адрес

**431350, Мордовия Респ, Ковылкино г, Пролетарская ул, 2Б ДОМ**

Фамилия и инициалы уполномоченного представителя, его должность, реквизиты доверенности (если представитель действует по доверенности)

Сведения о кадастровом инженере

Подпись

Дата

« »

**20** г.

Место для оттиска печати лица, составившего карту (план) объекта землеустройства

**3. Сведения о согласовании карты (плана) объекта землеустройства:**

**КАРТА (ПЛАН)***с. Темяшево*

(наименование объекта землеустройства)

**Титульный лист**

Полное наименование органа (организации), с которым осуществляется согласование, фамилия и инициалы уполномоченного лица, его должность

Реквизиты письма (дата и номер, если согласование оформлено в виде письма)

Подпись \_\_\_\_\_

Дата \_\_\_\_\_

Место для оттиска печати органа (организации), с которым осуществляется согласование

**4. Информация о передаче карты (плана) объекта землеустройства в государственный фонд данных, полученных в результате проведения землеустройства:**

Регистрационный № \_\_\_\_\_

Дата передачи \_\_\_\_\_

«\_\_\_» \_\_\_\_\_ 20\_\_ г.

(наименование органа (организации), осуществляющего хранение землеустроительной документации)

**КАРТА (ПЛАН)*****с. Темяшево***

(наименование объекта землеустройства)

<b>№ п/п</b>	<b>Содержание</b>	<b>Номера листов</b>
<b>1</b>	<b>2</b>	<b>3</b>
1	Основания для проведения землеустроительных работ и исходные данные	4
2	Сведения об объекте землеустройства	5
3	Сведения о местоположении границ объекта землеустройства	6
4	Сведения о местоположении измененных (уточненных) границ объекта землеустройства	17
5	План границ объекта землеустройства	18



**КАРТА (ПЛАН)*****с.Темяшево***

(наименование объекта землеустройства)

**Основания для проведения землеустроительных работ и исходные данные****Перечень документов**

<b>№ п/п</b>	<b>Наименование и реквизиты документа</b>	<b>Сведения об органе (организации), подготовившем или принявшем документ</b>
<b>1</b>	<b>2</b>	<b>3</b>
0		

**КАРТА (ПЛАН)*****с.Темяшево***

(наименование объекта землеустройства)

**Сведения об объекте землеустройства**

<b>№ п/п</b>	<b>Характеристики объекта землеустройства</b>	<b>Описание характеристик</b>
<b>1</b>	<b>2</b>	<b>3</b>
1	Местоположение объекта землеустройства	Граница с Темяшево
2	Площадь объекта землеустройства ± величина погрешности определения площади ( $P \pm \Delta P$ )	$998\,574\text{ м}^2 \pm 3\,497\text{ м}^2$
3	Иные характеристики объекта землеустройства	Вид объекта реестра границ: Граница населенного пункта

**КАРТА (ПЛАН)****с.Темяшево**

(наименование объекта землеустройства)

**Сведения о местоположении границ объекта землеустройства****1. Система координат** МСК-13, зона 1**2. Сведения о характерных точках границ объекта землеустройства**

Обозначение характерных точек границы	Координаты, м		Метод определения координат и средняя квадратическая погрешность положения характерной точки (Mt), м	Описание закрепления точки
	X	Y		
1	2	3	4	5
8582	428 703,05	1 253 231,03	Картометрический метод, 0,00	—
8583	428 715,25	1 253 234,60		
8584	428 720,21	1 253 235,29		
8585	428 725,03	1 253 235,98		
8586	428 728,76	1 253 237,63		
8587	428 733,72	1 253 237,77		
8588	428 737,58	1 253 237,22		
8589	428 741,44	1 253 235,71		
8590	428 744,74	1 253 233,50		
8591	428 748,05	1 253 232,12		
8592	428 751,50	1 253 232,40		
8593	428 753,29	1 253 234,60		
8594	428 757,49	1 253 235,98		
8595	428 776,78	1 253 237,22		
8596	428 799,44	1 253 238,73		
8597	428 810,88	1 253 238,73		
8598	428 822,05	1 253 236,94		
8599	428 832,25	1 253 235,84		
8600	428 839,28	1 253 235,98		
8601	428 844,16	1 253 234,93		
8602	428 859,51	1 253 229,01		
8603	428 872,61	1 253 225,71		
8604	428 892,46	1 253 216,75		
8605	428 903,07	1 253 211,52		
8606	428 911,55	1 253 206,72		
8607	428 915,55	1 253 206,58		
8608	428 918,17	1 253 206,86		
8609	428 920,37	1 253 207,13		
8610	428 922,44	1 253 208,10		
8611	428 924,64	1 253 209,61		
8612	428 925,75	1 253 210,99		
8613	428 926,44	1 253 212,09		
8614	428 927,68	1 253 213,33		
8615	428 930,30	1 253 213,74		
8616	428 934,84	1 253 214,71		
8617	428 938,29	1 253 215,26		
8618	428 943,53	1 253 215,81		
8619	428 948,63	1 253 215,81		
8620	428 951,94	1 253 214,29		
8621	428 967,68	1 253 202,49		
8622	428 982,52	1 253 184,40		
8623	428 990,86	1 253 152,29		
8624	428 993,91	1 253 126,48		
8625	428 994,02	1 253 119,57		
8626	428 993,00	1 253 112,25		
8627	428 992,24	1 253 107,48		

## КАРТА (ПЛАН)

*с.Темяшево*

(наименование объекта землеустройства)

## Сведения о местоположении границ объекта землеустройства

1	2	3	4	5
8628	428 999,89	1 253 105,08	Картометрический метод, 0,00	—
8629	429 009,11	1 253 106,71		
8630	429 016,16	1 253 111,04		
8631	429 021,04	1 253 115,38		
8632	429 023,50	1 253 117,84		
8633	429 025,11	1 253 119,44		
8634	429 027,57	1 253 128,51		
8635	429 027,98	1 253 138,26		
8636	429 011,22	1 253 194,67		
8637	428 994,09	1 253 241,91		
8638	428 989,04	1 253 255,55		
8639	428 935,18	1 253 308,63		
8640	428 932,39	1 253 313,64		
8641	428 920,98	1 253 317,64		
8642	428 934,59	1 253 369,61		
8643	428 940,68	1 253 388,49		
8644	428 963,44	1 253 379,42		
8645	428 986,51	1 253 372,75		
8646	429 012,41	1 253 368,77		
8647	429 014,34	1 253 375,19		
8648	429 014,94	1 253 377,18		
8649	429 037,01	1 253 376,58		
8650	429 059,10	1 253 374,15		
8651	429 077,28	1 253 371,01		
8652	429 102,45	1 253 365,07		
8653	429 122,62	1 253 359,49		
8654	429 143,59	1 253 352,68		
8655	429 160,20	1 253 347,43		
8656	429 172,33	1 253 343,43		
8657	429 181,77	1 253 339,41		
8658	429 184,68	1 253 337,81		
8659	429 189,99	1 253 334,87		
8660	429 197,68	1 253 331,55		
8661	429 214,77	1 253 326,14		
8662	429 232,08	1 253 321,77		
8663	429 243,00	1 253 318,99		
8664	429 254,01	1 253 316,89		
8665	429 274,06	1 253 316,28		
8666	429 287,68	1 253 323,84		
8667	429 286,71	1 253 321,01		
8668	429 269,34	1 253 270,52		
8669	429 272,83	1 253 268,52		
8670	429 277,95	1 253 265,58		
8671	429 285,80	1 253 261,07		
8672	429 289,80	1 253 258,77		
8673	429 290,33	1 253 258,47		
8674	429 309,40	1 253 250,05		
8675	429 316,02	1 253 264,94		
8676	429 323,74	1 253 261,36		
8677	429 403,97	1 253 225,41		
8678	429 407,77	1 253 223,65		
8679	429 420,31	1 253 218,09		
8680	429 430,36	1 253 242,74		

**КАРТА (ПЛАН)*****с.Темяшево***

(наименование объекта землеустройства)

**Сведения о местоположении границ объекта землеустройства**

1	2	3	4	5
8681	429 492,49	1 253 375,29	Картометрический метод, 0,00	—
8682	429 525,28	1 253 431,81		
8683	429 586,33	1 253 540,81		
8684	429 629,34	1 253 613,60		
8685	429 656,88	1 253 659,25		
8686	429 656,52	1 253 661,22		
8687	429 664,11	1 253 662,96		
8688	429 665,61	1 253 663,56		
8689	429 688,23	1 253 669,37		
8690	429 704,16	1 253 672,23		
8691	429 720,67	1 253 672,63		
8692	429 736,05	1 253 672,63		
8693	429 743,67	1 253 671,68		
8694	429 752,52	1 253 668,96		
8695	429 775,99	1 253 661,36		
8696	429 804,39	1 253 649,20		
8697	429 812,57	1 253 647,95		
8698	429 823,19	1 253 667,44		
8699	429 842,50	1 253 706,02		
8700	429 851,69	1 253 728,73		
8701	429 853,19	1 253 736,63		
8702	429 859,28	1 253 765,35		
8703	429 867,82	1 253 781,80		
8704	429 833,68	1 253 887,64		
8705	429 796,08	1 253 966,06		
8706	429 704,71	1 254 013,12		
8707	429 669,44	1 254 028,29		
8708	429 700,00	1 254 095,46		
8709	429 714,12	1 254 100,79		
8710	429 724,99	1 254 104,01		
8711	429 738,48	1 254 106,82		
8712	429 755,39	1 254 108,23		
8713	429 763,55	1 254 108,23		
8714	429 772,41	1 254 107,22		
8715	429 877,17	1 254 059,87		
8716	429 917,24	1 254 059,86		
8717	429 944,47	1 254 116,22		
8718	429 940,24	1 254 143,79		
8719	429 935,40	1 254 165,52		
8720	429 930,58	1 254 178,59		
8721	429 923,43	1 254 191,96		
8722	429 912,36	1 254 210,87		
8723	429 909,74	1 254 217,11		
8724	429 907,32	1 254 226,56		
8725	429 904,31	1 254 231,80		
8726	429 898,47	1 254 238,03		
8727	429 890,82	1 254 246,28		
8728	429 887,28	1 254 250,97		
8729	429 884,50	1 254 257,75		
8730	429 883,02	1 254 263,37		
8731	429 882,89	1 254 269,15		
8732	429 883,97	1 254 279,74		
8733	429 885,45	1 254 286,17		

## КАРТА (ПЛАН)

с.Темяшево

(наименование объекта землеустройства)

## Сведения о местоположении границ объекта землеустройства

1	2	3	4	5
8734	429 888,81	1 254 293,29	Картометрический метод, 0,00	—
8735	429 906,74	1 254 323,15		
8736	429 955,04	1 254 322,40		
8737	430 067,87	1 254 299,85		
8738	430 084,96	1 254 287,88		
8739	430 098,75	1 254 264,53		
8740	430 123,46	1 254 245,85		
8741	430 136,63	1 254 250,00		
8742	430 166,55	1 254 258,15		
8743	430 177,46	1 254 277,17		
8744	430 176,49	1 254 358,57		
8745	430 181,58	1 254 379,96		
8746	430 180,57	1 254 411,54		
8747	430 181,33	1 254 465,53		
8748	430 184,39	1 254 474,19		
8749	430 182,86	1 254 490,49		
8750	430 184,90	1 254 516,97		
8751	430 187,95	1 254 532,76		
8752	430 187,45	1 254 542,95		
8753	430 185,92	1 254 579,62		
8754	430 187,45	1 254 596,94		
8755	430 212,98	1 254 667,96		
8756	430 208,28	1 254 681,83		
8757	430 208,28	1 254 705,19		
8758	430 213,17	1 254 732,38		
8759	430 223,28	1 254 754,34		
8760	430 234,65	1 254 769,55		
8761	430 296,46	1 254 782,71		
8762	430 308,10	1 254 783,76		
8763	430 335,22	1 254 786,19		
8764	430 335,63	1 254 786,23		
8765	430 388,58	1 254 785,68		
8766	430 423,17	1 254 783,48		
8767	430 459,57	1 254 782,93		
8768	430 490,56	1 254 780,71		
8769	430 501,59	1 254 780,99		
8770	430 509,31	1 254 782,09		
8771	430 515,93	1 254 784,29		
8772	430 521,72	1 254 788,15		
8773	430 527,51	1 254 795,32		
8774	430 534,82	1 254 809,90		
8775	430 546,67	1 254 836,42		
8776	430 546,66	1 254 863,27		
8777	430 547,01	1 254 908,24		
8778	430 537,38	1 254 940,08		
8779	430 510,53	1 254 943,39		
8780	430 507,18	1 254 943,80		
8781	430 503,36	1 254 944,18		
8782	430 502,51	1 254 944,27		
8783	430 505,29	1 254 986,59		
8784	430 499,64	1 255 000,41		
8785	430 509,69	1 255 156,14		
8786	430 511,58	1 255 191,30		

## КАРТА (ПЛАН)

*с.Темяшево*

(наименование объекта землеустройства)

## Сведения о местоположении границ объекта землеустройства

1	2	3	4	5
8787	430 507,81	1 255 215,16	Картометрический метод, 0,00	—
8788	430 507,12	1 255 222,63		
8789	430 507,13	1 255 223,64		
8790	430 505,44	1 255 223,90		
8791	430 504,10	1 255 225,01		
8792	430 503,21	1 255 227,69		
8793	430 503,21	1 255 229,92		
8794	430 503,88	1 255 232,15		
8795	430 506,11	1 255 234,60		
8796	430 507,68	1 255 237,95		
8797	430 508,12	1 255 240,62		
8798	430 507,90	1 255 245,98		
8799	430 506,34	1 255 249,55		
8800	430 505,00	1 255 252,89		
8801	430 503,43	1 255 255,12		
8802	430 498,80	1 255 256,01		
8803	430 493,89	1 255 253,78		
8804	430 491,43	1 255 251,55		
8805	430 490,76	1 255 249,99		
8806	430 490,54	1 255 247,54		
8807	430 490,54	1 255 243,52		
8808	430 490,09	1 255 241,52		
8809	430 488,97	1 255 239,06		
8810	430 487,64	1 255 236,83		
8811	430 486,30	1 255 234,82		
8812	430 484,73	1 255 232,37		
8813	430 482,95	1 255 230,36		
8814	430 480,94	1 255 229,03		
8815	430 478,26	1 255 227,91		
8816	430 475,13	1 255 226,79		
8817	430 471,34	1 255 226,35		
8818	430 466,65	1 255 226,13		
8819	430 463,52	1 255 226,35		
8820	430 459,17	1 255 224,80		
8821	430 453,36	1 255 221,90		
8822	430 448,01	1 255 218,33		
8823	430 445,33	1 255 216,33		
8824	430 443,09	1 255 214,54		
8825	430 441,31	1 255 213,65		
8826	430 440,62	1 255 213,46		
8827	430 440,80	1 255 212,48		
8828	430 440,90	1 255 211,76		
8829	430 441,91	1 255 204,68		
8830	430 428,15	1 255 190,37		
8831	430 417,14	1 255 181,57		
8832	430 413,28	1 255 165,05		
8833	430 408,88	1 255 147,44		
8834	430 396,77	1 255 134,23		
8835	430 388,02	1 255 125,71		
8836	430 324,23	1 255 088,57		
8837	430 310,92	1 255 073,22		
8838	430 309,97	1 255 072,53		
8839	430 310,17	1 255 069,55		

**КАРТА (ПЛАН)*****с.Темяшево***

(наименование объекта землеустройства)

**Сведения о местоположении границ объекта землеустройства**

1	2	3	4	5
8840	430 308,24	1 255 064,38	Картометрический метод, 0,00	—
8841	430 306,68	1 255 062,42		
8842	430 303,56	1 255 061,25		
8843	430 287,76	1 255 062,86		
8844	430 282,59	1 255 065,10		
8845	430 275,06	1 255 071,71		
8846	430 264,23	1 255 075,87		
8847	430 260,43	1 255 076,26		
8848	430 257,80	1 255 075,08		
8849	430 251,96	1 255 068,82		
8850	430 249,92	1 255 068,04		
8851	430 246,79	1 255 068,52		
8852	430 242,99	1 255 070,36		
8853	430 239,99	1 255 070,84		
8854	430 239,38	1 255 070,94		
8855	430 237,04	1 255 068,98		
8856	430 235,78	1 255 065,18		
8857	430 235,50	1 255 060,30		
8858	430 233,87	1 255 050,45		
8859	430 233,00	1 255 046,35		
8860	430 230,86	1 255 044,49		
8861	430 227,35	1 255 043,90		
8862	430 220,62	1 255 044,27		
8863	430 211,94	1 255 044,84		
8864	430 206,09	1 255 046,87		
8865	430 201,89	1 255 047,35		
8866	430 193,80	1 255 046,35		
8867	430 187,95	1 255 044,78		
8868	430 183,86	1 255 043,89		
8869	430 178,89	1 255 045,05		
8870	430 175,08	1 255 044,94		
8871	430 170,80	1 255 042,20		
8872	430 165,84	1 255 037,51		
8873	430 152,80	1 255 025,39		
8874	430 141,02	1 255 017,95		
8875	430 135,66	1 255 015,98		
8876	430 129,03	1 255 017,04		
8877	430 124,92	1 255 020,44		
8878	430 122,47	1 255 025,02		
8879	430 115,32	1 255 038,56		
8880	430 114,04	1 255 045,27		
8881	430 113,07	1 255 045,52		
8882	430 105,32	1 255 048,42		
8883	430 095,11	1 255 045,87		
8884	430 086,95	1 255 044,71		
8885	430 078,91	1 255 043,57		
8886	430 060,80	1 255 049,40		
8887	430 051,89	1 255 048,71		
8888	430 046,60	1 255 052,58		
8889	430 039,19	1 255 051,40		
8890	430 026,17	1 255 042,53		
8891	430 005,62	1 255 040,65		
8892	429 999,33	1 255 043,79		



**КАРТА (ПЛАН)****с.Темяшево**

(наименование объекта землеустройства)

**Сведения о местоположении границ объекта землеустройства**

1	2	3	4	5
8893	429 993,39	1 255 056,15	Картометрический метод, 0,00	—
8894	429 993,72	1 255 065,43		
8895	429 993,76	1 255 066,44		
8896	429 988,29	1 255 067,99		
8897	429 981,94	1 255 071,97		
8898	429 976,18	1 255 075,86		
8899	429 968,46	1 255 082,96		
8900	429 964,26	1 255 087,73		
8901	429 960,35	1 255 090,06		
8902	429 953,03	1 255 091,60		
8903	429 945,81	1 255 092,75		
8904	429 941,71	1 255 095,76		
8905	429 940,82	1 255 099,18		
8906	429 941,21	1 255 103,08		
8907	429 943,05	1 255 106,56		
8908	429 942,21	1 255 107,11		
8909	429 937,57	1 255 109,93		
8910	429 929,30	1 255 117,64		
8911	429 919,37	1 255 121,50		
8912	429 911,65	1 255 128,67		
8913	429 908,90	1 255 140,80		
8914	429 908,35	1 255 150,17		
8915	429 902,28	1 255 156,24		
8916	429 897,70	1 255 156,69		
8917	429 886,84	1 255 165,61		
8918	429 869,20	1 255 161,75		
8919	429 866,27	1 255 160,61		
8920	429 859,28	1 255 157,89		
8921	429 837,22	1 255 161,75		
8922	429 809,65	1 255 163,40		
8923	429 797,32	1 255 167,89		
8924	429 795,32	1 255 167,95		
8925	429 795,23	1 255 158,07		
8926	429 788,60	1 255 118,32		
8927	429 786,33	1 255 101,93		
8928	429 787,37	1 255 083,56		
8929	429 790,27	1 255 066,17		
8930	429 794,27	1 255 044,52		
8931	429 797,10	1 255 023,81		
8932	429 798,02	1 255 011,67		
8933	429 797,79	1 255 000,37		
8934	429 796,37	1 254 985,55		
8935	429 794,25	1 254 972,13		
8936	429 790,72	1 254 956,60		
8937	429 788,13	1 254 944,36		
8938	429 783,42	1 254 932,83		
8939	429 780,83	1 254 926,71		
8940	429 771,87	1 254 914,23		
8941	429 756,33	1 254 896,82		
8942	429 749,30	1 254 889,51		
8943	429 748,38	1 254 888,72		
8944	429 743,84	1 254 879,79		
8945	429 740,98	1 254 873,70		

**КАРТА (ПЛАН)****с.Темяшево**

(наименование объекта землеустройства)

**Сведения о местоположении границ объекта землеустройства**

1	2	3	4	5
8946	429 736,43	1 254 857,78	Картометрический метод, 0,00	—
8947	429 731,17	1 254 822,01		
8948	429 723,32	1 254 766,91		
8949	429 717,84	1 254 742,01		
8950	429 713,54	1 254 725,07		
8951	429 711,77	1 254 713,70		
8952	429 711,52	1 254 700,05		
8953	429 711,52	1 254 687,66		
8954	429 714,05	1 254 662,89		
8955	429 718,60	1 254 647,72		
8956	429 723,90	1 254 624,34		
8957	429 726,43	1 254 605,38		
8958	429 726,18	1 254 572,52		
8959	429 723,90	1 254 533,09		
8960	429 724,38	1 254 522,09		
8961	429 725,58	1 254 516,70		
8962	429 726,17	1 254 514,26		
8963	429 730,73	1 254 507,39		
8964	429 742,11	1 254 490,25		
8965	429 756,67	1 254 466,82		
8966	429 764,76	1 254 449,88		
8967	429 767,80	1 254 434,21		
8968	429 768,81	1 254 415,00		
8969	429 766,31	1 254 373,16		
8970	429 760,99	1 254 354,71		
8971	429 752,14	1 254 331,45		
8972	429 742,28	1 254 313,76		
8973	429 731,65	1 254 296,57		
8974	429 725,15	1 254 280,73		
8975	429 723,63	1 254 269,61		
8976	429 723,63	1 254 264,27		
8977	429 723,63	1 254 257,47		
8978	429 722,35	1 254 251,25		
8979	429 720,46	1 254 251,86		
8980	429 612,19	1 254 298,45		
8981	429 515,18	1 254 351,63		
8982	429 513,17	1 254 351,65		
8983	429 513,38	1 254 349,89		
8984	429 513,29	1 254 341,12		
8985	429 513,11	1 254 334,05		
8986	429 512,17	1 254 323,28		
8987	429 509,93	1 254 305,16		
8988	429 507,69	1 254 290,22		
8989	429 506,75	1 254 285,60		
8990	429 503,45	1 254 275,95		
8991	429 499,21	1 254 261,13		
8992	429 497,09	1 254 251,48		
8993	429 495,68	1 254 239,48		
8994	429 494,27	1 254 226,07		
8995	429 493,80	1 254 210,06		
8996	429 493,91	1 254 195,36		
8997	429 493,91	1 254 190,77		
8998	429 493,56	1 254 185,60		

## КАРТА (ПЛАН)

*с.Темяшево*

(наименование объекта землеустройства)

## Сведения о местоположении границ объекта землеустройства

1	2	3	4	5
8999	429 491,08	1 254 178,77	Картометрический метод, 0,00	—
9000	429 487,08	1 254 167,36		
9001	429 485,08	1 254 159,00		
9002	429 484,64	1 254 154,48		
9003	429 484,64	1 254 150,48		
9004	429 485,11	1 254 147,19		
9005	429 486,64	1 254 143,54		
9006	429 488,52	1 254 139,54		
9007	429 490,17	1 254 135,18		
9008	429 490,76	1 254 130,71		
9009	429 490,41	1 254 125,65		
9010	429 489,23	1 254 120,59		
9011	429 488,06	1 254 115,10		
9012	429 486,06	1 254 108,51		
9013	429 481,82	1 254 096,98		
9014	429 475,70	1 254 083,81		
9015	429 470,99	1 254 075,10		
9016	429 468,40	1 254 071,57		
9017	429 465,10	1 254 069,10		
9018	429 461,45	1 254 067,45		
9019	429 457,80	1 254 067,22		
9020	429 452,62	1 254 068,39		
9021	429 448,62	1 254 070,39		
9022	429 439,60	1 254 076,25		
9023	429 423,83	1 254 084,60		
9024	429 415,62	1 254 088,13		
9025	429 407,62	1 254 089,31		
9026	429 402,32	1 254 089,43		
9027	429 398,08	1 254 088,48		
9028	429 395,37	1 254 087,54		
9029	429 393,13	1 254 086,37		
9030	429 391,13	1 254 084,84		
9031	429 389,25	1 254 081,42		
9032	429 387,48	1 254 078,01		
9033	429 385,00	1 254 070,96		
9034	429 383,11	1 254 062,72		
9035	429 380,52	1 254 054,49		
9036	429 378,17	1 254 048,37		
9037	429 373,98	1 254 041,61		
9038	429 367,15	1 254 029,14		
9039	429 362,68	1 254 021,14		
9040	429 358,44	1 254 015,25		
9041	429 350,20	1 254 007,02		
9042	429 338,42	1 253 994,78		
9043	429 333,95	1 253 990,07		
9044	429 330,18	1 253 984,43		
9045	429 328,53	1 253 979,25		
9046	429 328,53	1 253 974,78		
9047	429 329,00	1 253 970,07		
9048	429 331,36	1 253 961,83		
9049	429 331,65	1 253 960,48		
9050	429 332,76	1 253 955,36		
9051	429 333,47	1 253 943,59		

**КАРТА (ПЛАН)****с.Темяшево**

(наименование объекта землеустройства)

**Сведения о местоположении границ объекта землеустройства**

1	2	3	4	5
9052	429 332,98	1 253 925,64	Картометрический метод, 0,00	—
9053	429 333,42	1 253 914,99		
9054	429 333,71	1 253 907,35		
9055	429 332,99	1 253 895,29		
9056	429 331,34	1 253 884,82		
9057	429 329,34	1 253 876,23		
9058	429 327,50	1 253 870,75		
9059	429 319,94	1 253 856,28		
9060	429 315,79	1 253 833,17		
9061	429 312,23	1 253 802,35		
9062	429 313,41	1 253 783,98		
9063	429 306,89	1 253 760,28		
9064	429 303,33	1 253 725,91		
9065	429 297,40	1 253 704,58		
9066	429 277,36	1 253 650,93		
9067	429 223,18	1 253 499,48		
9068	429 219,40	1 253 494,52		
9069	429 213,98	1 253 488,05		
9070	429 205,29	1 253 479,72		
9071	429 197,90	1 253 471,88		
9072	429 192,18	1 253 460,68		
9073	429 191,99	1 253 460,30		
9074	429 188,39	1 253 450,59		
9075	429 181,80	1 253 432,58		
9076	429 177,09	1 253 418,82		
9077	429 170,85	1 253 403,64		
9078	429 167,20	1 253 393,41		
9079	429 165,90	1 253 387,59		
9080	429 165,76	1 253 379,51		
9081	429 167,41	1 253 373,47		
9082	429 165,45	1 253 373,08		
9083	429 062,30	1 253 392,58		
9084	429 056,05	1 253 393,76		
9085	429 038,45	1 253 397,09		
9086	429 044,75	1 253 397,09		
9087	429 053,21	1 253 404,42		
9088	429 101,18	1 253 546,90		
9089	429 081,96	1 253 553,73		
9090	429 053,35	1 253 565,65		
9091	429 023,00	1 253 578,96		
9092	428 999,82	1 253 589,79		
9093	428 985,51	1 253 594,67		
9094	428 962,91	1 253 594,05		
9095	428 951,84	1 253 588,14		
9096	428 939,10	1 253 576,11		
9097	428 928,19	1 253 560,70		
9098	428 908,50	1 253 507,87		
9099	428 896,69	1 253 471,33		
9100	428 897,25	1 253 453,91		
9101	428 903,66	1 253 440,21		
9102	428 899,77	1 253 430,21		
9103	428 859,15	1 253 441,02		
9104	428 837,89	1 253 439,60		

**КАРТА (ПЛАН)****с.Темяшево**

(наименование объекта землеустройства)

**Сведения о местоположении границ объекта землеустройства**

1	2	3	4	5
9105	428 825,63	1 253 430,30	Картометрический метод, 0,00	—
9106	428 762,83	1 253 447,67		
9107	428 743,01	1 253 444,83		
9108	428 728,87	1 253 446,17		
9109	428 706,84	1 253 448,26		
9110	428 638,17	1 253 464,39		
9111	428 597,05	1 253 475,77		
9112	428 579,96	1 253 472,52		
9113	428 565,32	1 253 470,08		
9114	428 551,49	1 253 461,95		
9115	428 549,86	1 253 451,38		
9116	428 553,93	1 253 436,75		
9117	428 559,63	1 253 429,43		
9118	428 560,44	1 253 424,55		
9119	428 558,00	1 253 411,55		
9120	428 561,43	1 253 393,43		
9121	428 568,57	1 253 383,09		
9122	428 577,52	1 253 375,78		
9123	428 578,32	1 253 374,91		
9124	428 587,28	1 253 365,21		
9125	428 595,42	1 253 355,45		
9126	428 598,45	1 253 351,21		
9127	428 603,55	1 253 344,07		
9128	428 607,62	1 253 332,69		
9129	428 607,62	1 253 315,62		
9130	428 616,57	1 253 299,36		
9131	428 636,09	1 253 280,66		
9132	428 669,25	1 253 262,96		
9133	428 683,89	1 253 246,00		
8582	428 703,05	1 253 231,03		

**3. Сведения о характерных точках части (частей) границы объекта землеустройства**

1	2	3	4	5
—	—	—	—	—

**4. Сведения о частях границ объекта землеустройства, совпадающих с местоположением внешних границ природных объектов и (или) объектов искусственного происхождения**

Обозначение части границы		Описание прохождения части границы
от точки	до точки	
1	2	3
—	—	—

**КАРТА (ПЛАН)***с.Темяшево*

(наименование объекта землеустройства)

**Сведения о местоположении измененных (уточненных) границ объекта землеустройства****1. Система координат** МСК-13, зона 1**2. Сведения о характерных точках границ объекта землеустройства**

Обозначение характерных точек границы	Существующие координаты, м		Измененные (уточненные) координаты, м		Метод определения координат и средняя квадратическая погрешность положения характерной точки (Mt), м	Описание закрепления точки
	X	Y	X	Y		
1	2	3	4	5	6	7
—	—	—	—	—	—	—

**3. Сведения о характерных точках части (частей) границы объекта землеустройства**

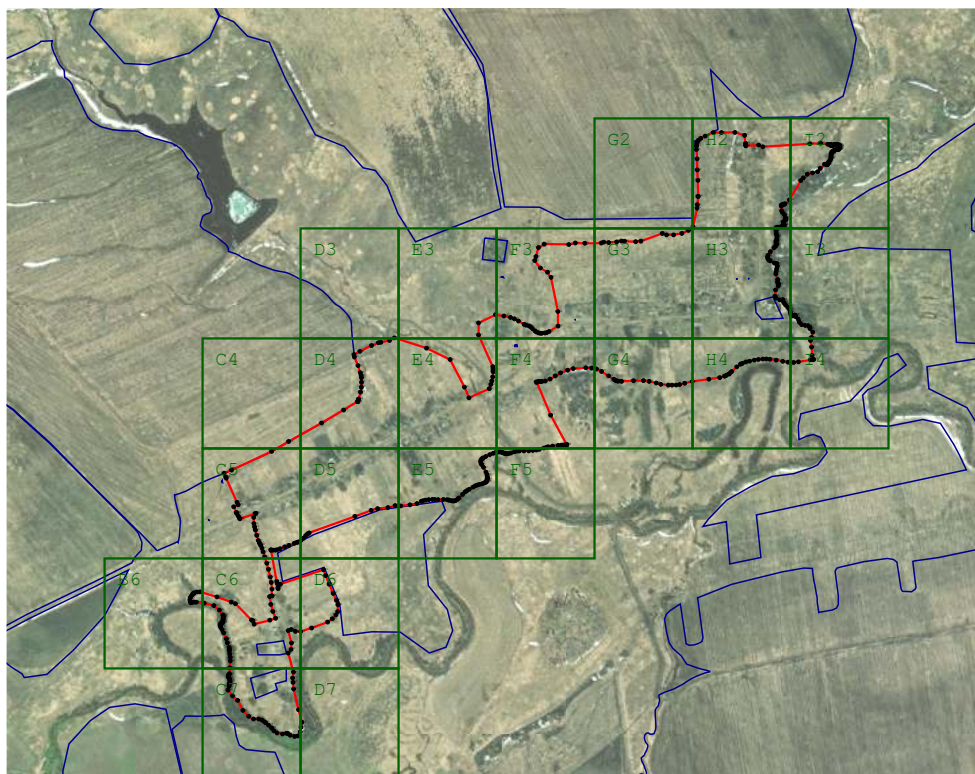
1	2	3	4	5	6	7
—	—	—	—	—	—	—

**4. Сведения о частях границ объекта землеустройства, совпадающих с местоположением внешних границ природных объектов и (или) объектов искусственного происхождения**

Обозначение части границы		Существующее описание прохождения части границы	Измененное (уточненное) описание прохождения части границы
от точки	до точки		
1	2	3	4
—	—	—	—

**КАРТА (ПЛАН)****с. Темяшево**

(наименование объекта землеустройства)

**План границ объекта землеустройства****Масштаб 1:25 000****Используемые условные знаки и обозначения:**

- - Вновь образованная часть границы, сведения о которой достаточны для определения ее местоположения
- - Характерная точка границы, сведения о которой позволяют однозначно определить ее положение на местности
- - граница земельного участка по сведениям ЕГРН

Подпись \_\_\_\_\_ Дата « \_\_\_\_\_ » \_\_\_\_\_ 20 \_\_\_\_ г.

Место для оттиска печати лица, составившего карту (план) объекта землеустройства

**КАРТА (ПЛАН)*****с. Темяшево***

(наименование объекта землеустройства)

**План границ объекта землеустройства****Масштаб 1:2 000**

Подпись \_\_\_\_\_ Дата « \_\_\_\_\_ » \_\_\_\_\_ 20 \_\_\_\_ г.

Место для оттиска печати лица, составившего карту (план) объекта землеустройства



**КАРТА (ПЛАН)*****с. Темяшево***

(наименование объекта землеустройства)

**План границ объекта землеустройства**

С4

**Масштаб 1:2 000**

Подпись \_\_\_\_\_ Дата « \_\_\_\_\_ » \_\_\_\_\_ 20 \_\_\_\_ г.

Место для оттиска печати лица, составившего карту (план) объекта землеустройства

**КАРТА (ПЛАН)*****с. Темяшево***

(наименование объекта землеустройства)

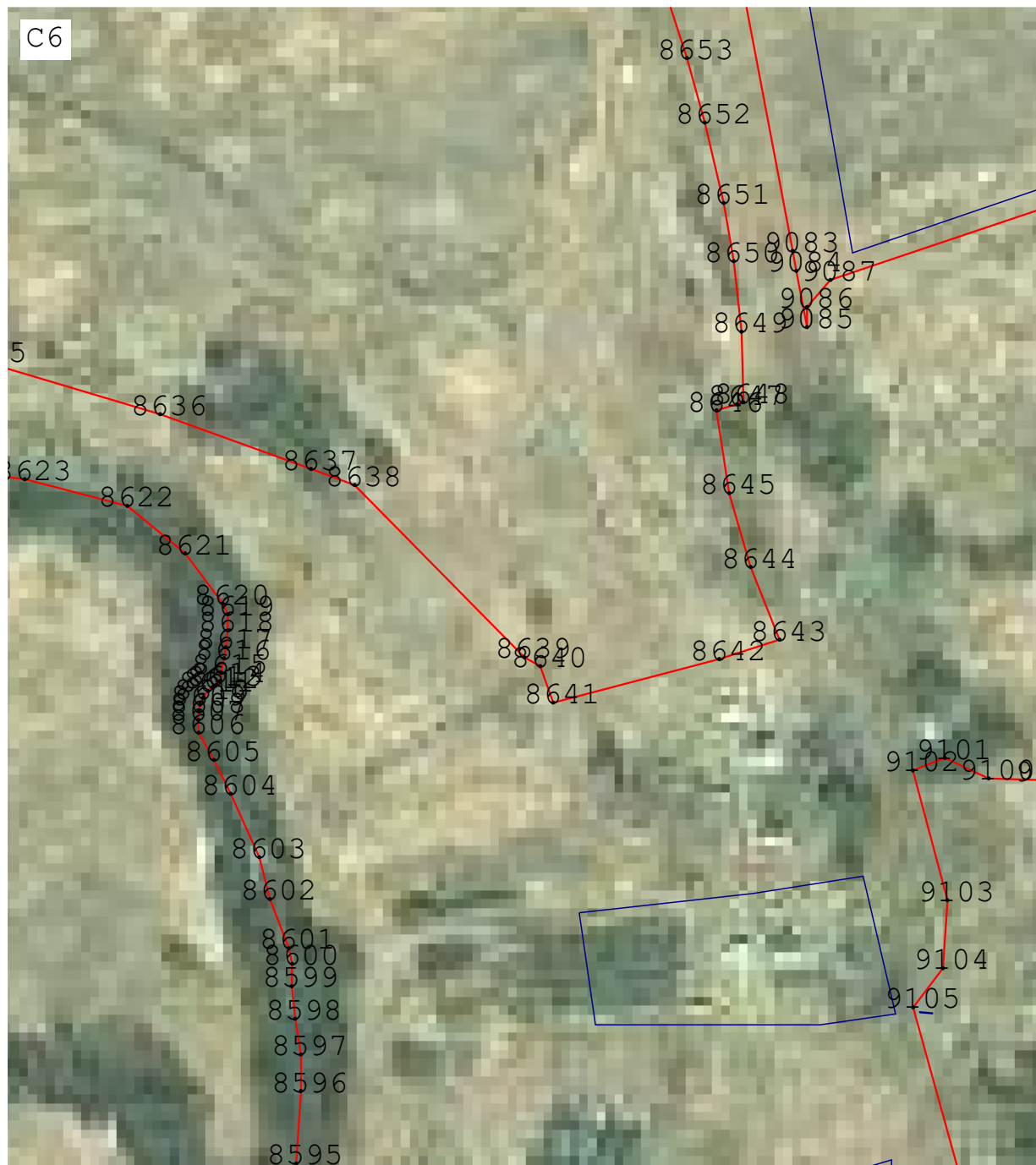
**План границ объекта землеустройства****Масштаб 1:2 000**

Подпись \_\_\_\_\_ Дата « \_\_\_\_\_ » \_\_\_\_\_ 20 \_\_\_\_ г.

Место для оттиска печати лица, составившего карту (план) объекта землеустройства

**КАРТА (ПЛАН)*****с. Темяшево***

(наименование объекта землеустройства)

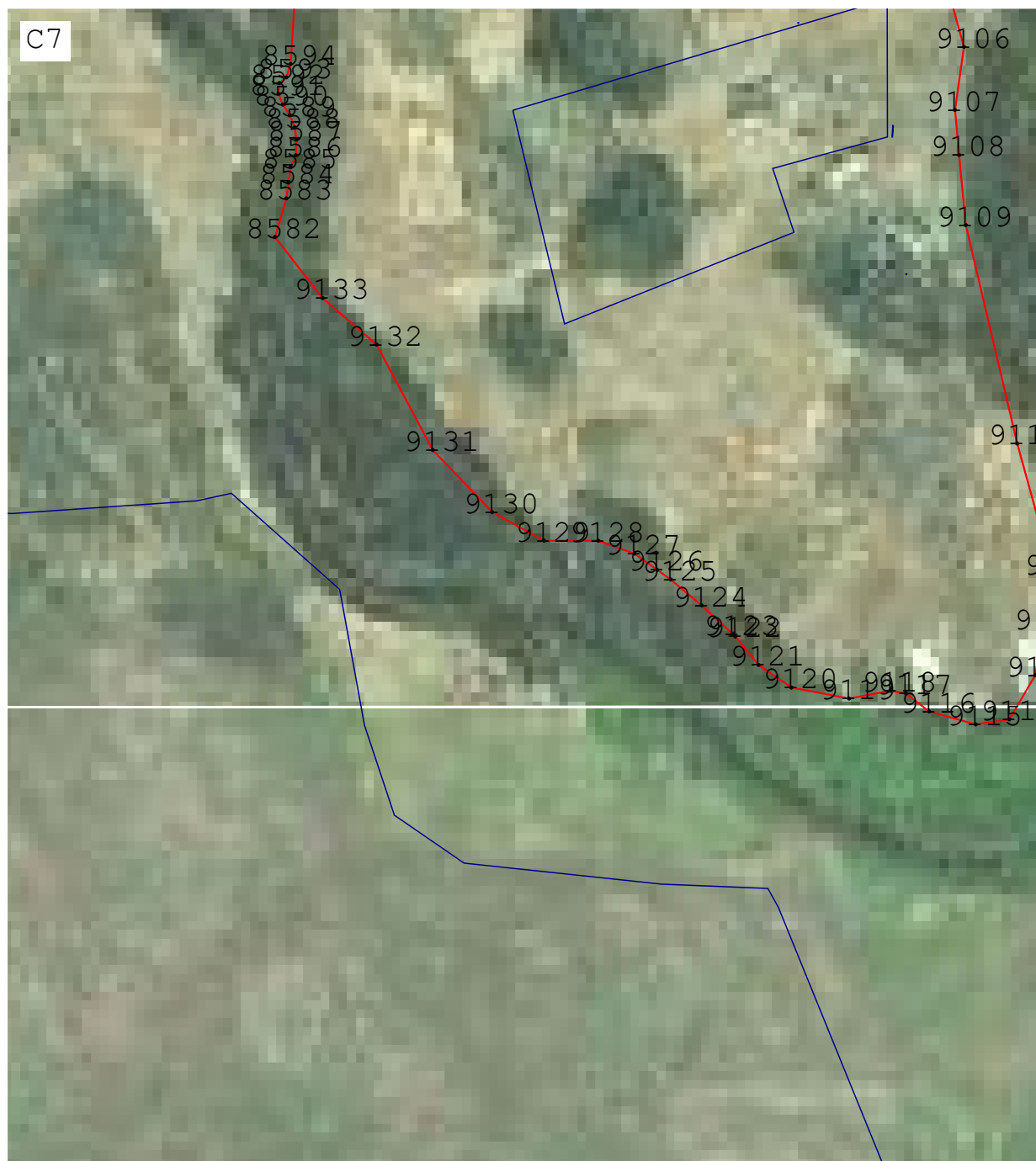
**План границ объекта землеустройства****Масштаб 1:2 000**

Подпись \_\_\_\_\_ Дата « \_\_\_\_\_ » \_\_\_\_\_ 20 \_\_\_\_ г.

Место для оттиска печати лица, составившего карту (план) объекта землеустройства

**КАРТА (ПЛАН)****с. Темяшево**

(наименование объекта землеустройства)

**План границ объекта землеустройства****Масштаб 1:2 000**

Подпись \_\_\_\_\_ Дата « \_\_\_\_\_ » \_\_\_\_\_ 20 \_\_\_\_ г.

Место для оттиска печати лица, составившего карту (план) объекта землеустройства

**КАРТА (ПЛАН)*****с. Темяшево***

(наименование объекта землеустройства)

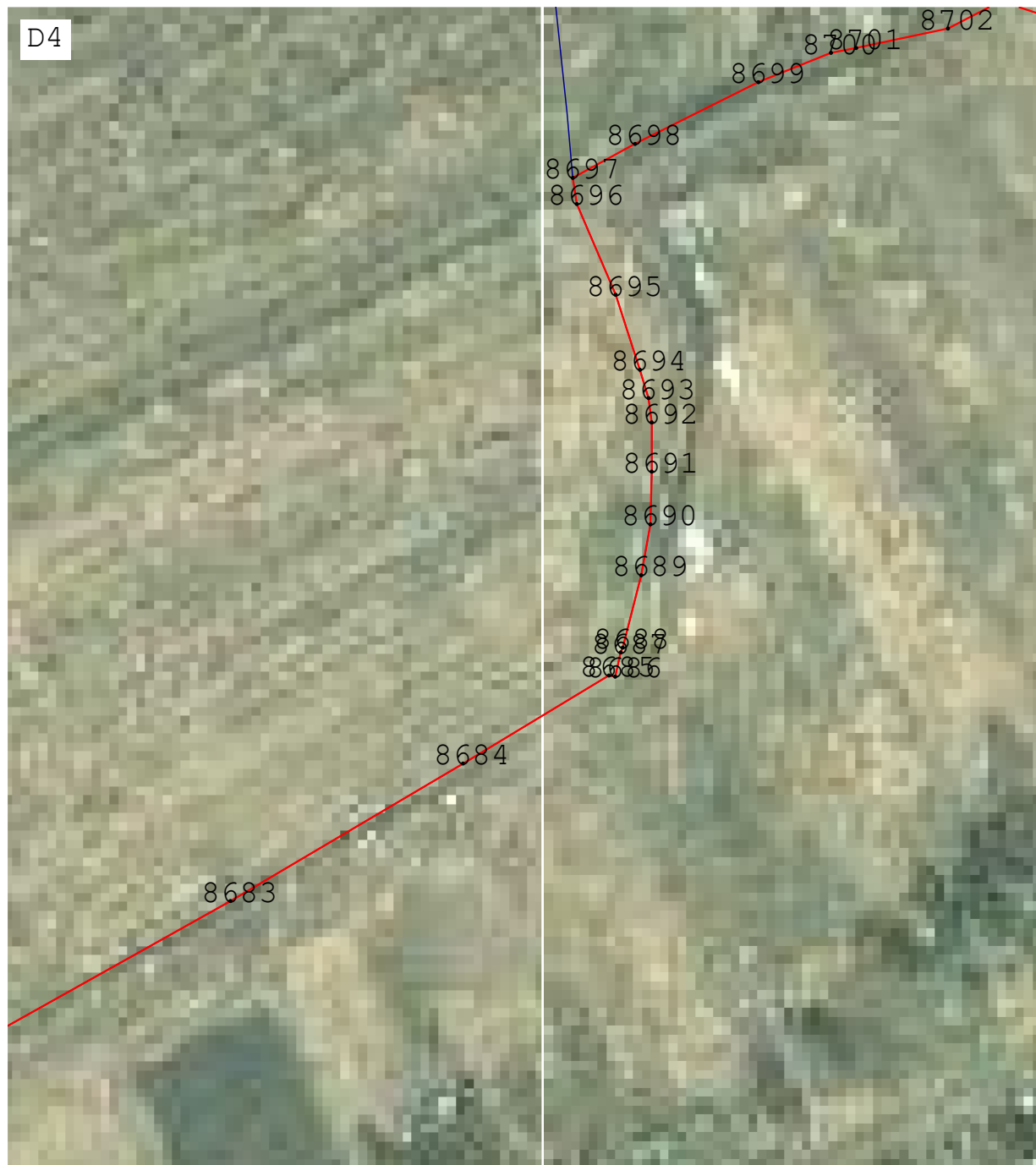
**План границ объекта землеустройства****Масштаб 1:2 000**

Подпись \_\_\_\_\_ Дата « \_\_\_\_\_ » \_\_\_\_\_ 20 \_\_\_\_ г.

Место для оттиска печати лица, составившего карту (план) объекта землеустройства

**КАРТА (ПЛАН)*****с. Темяшево***

(наименование объекта землеустройства)

**План границ объекта землеустройства****Масштаб 1:2 000**

Подпись \_\_\_\_\_ Дата « \_\_\_\_\_ » \_\_\_\_\_ 20 \_\_\_\_ г.

Место для оттиска печати лица, составившего карту (план) объекта землеустройства

**КАРТА (ПЛАН)*****с. Темяшево***

(наименование объекта землеустройства)

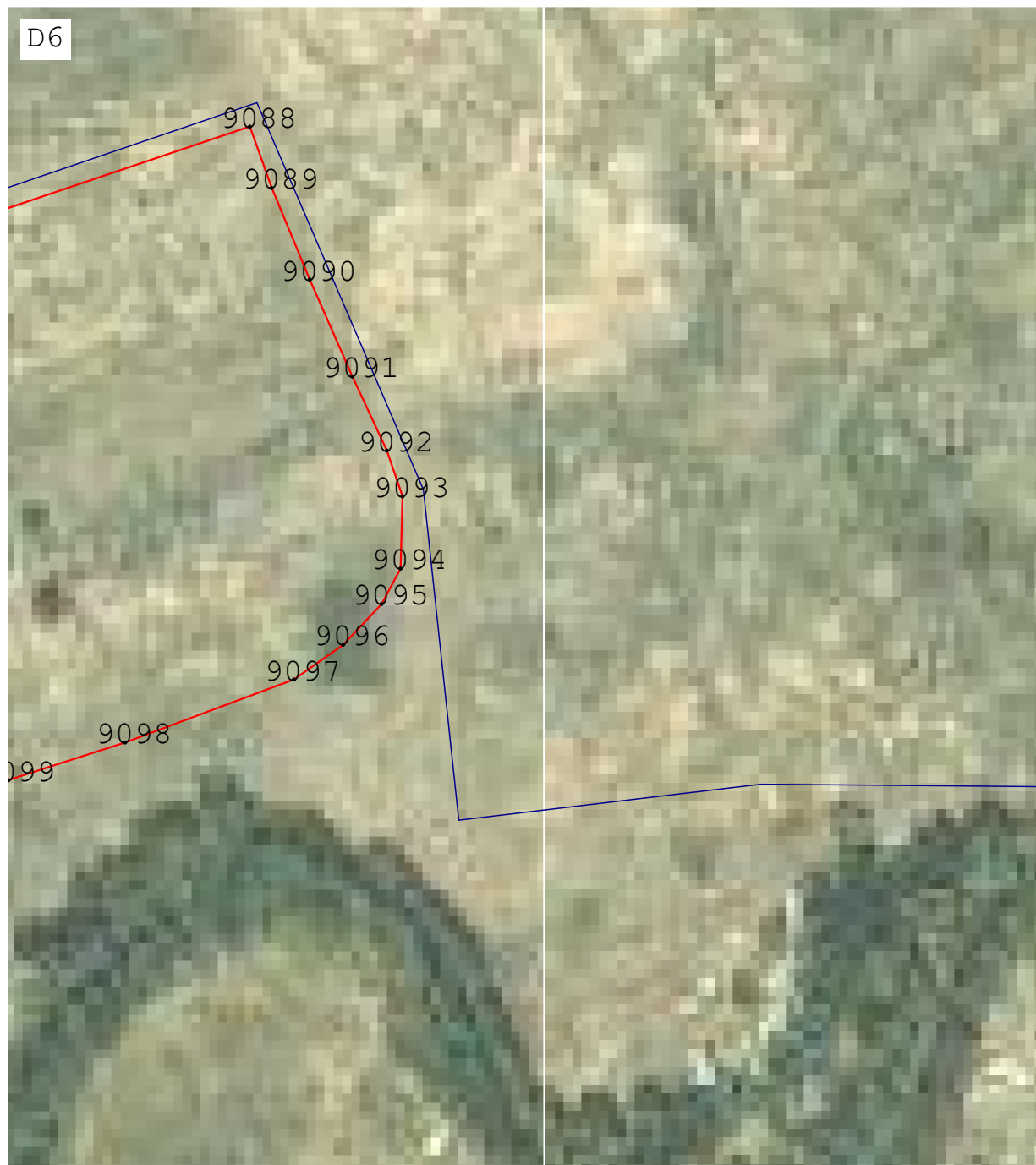
**План границ объекта землеустройства****Масштаб 1:2 000**

Подпись \_\_\_\_\_ Дата « \_\_\_\_\_ » \_\_\_\_\_ 20 \_\_\_\_ г.

Место для оттиска печати лица, составившего карту (план) объекта землеустройства

**КАРТА (ПЛАН)*****с. Темяшево***

(наименование объекта землеустройства)

**План границ объекта землеустройства****Масштаб 1:2 000**

Подпись \_\_\_\_\_ Дата « \_\_\_\_\_ » \_\_\_\_\_ 20 \_\_\_\_ г.

Место для оттиска печати лица, составившего карту (план) объекта землеустройства



**КАРТА (ПЛАН)*****с. Темяшево***

(наименование объекта землеустройства)


**План границ объекта землеустройства****Масштаб 1:2 000**

Подпись \_\_\_\_\_ Дата « \_\_\_\_\_ » \_\_\_\_\_ 20 \_\_\_\_ г.

Место для оттиска печати лица, составившего карту (план) объекта землеустройства

**КАРТА (ПЛАН)*****с. Темяшево***

(наименование объекта землеустройства)

**План границ объекта землеустройства****Масштаб 1:2 000**

Подпись \_\_\_\_\_ Дата « \_\_\_\_\_ » \_\_\_\_\_ 20 \_\_\_\_ г.

Место для оттиска печати лица, составившего карту (план) объекта землеустройства

**КАРТА (ПЛАН)***с. Темяшево*

(наименование объекта землеустройства)

**План границ объекта землеустройства****Масштаб 1:2 000**

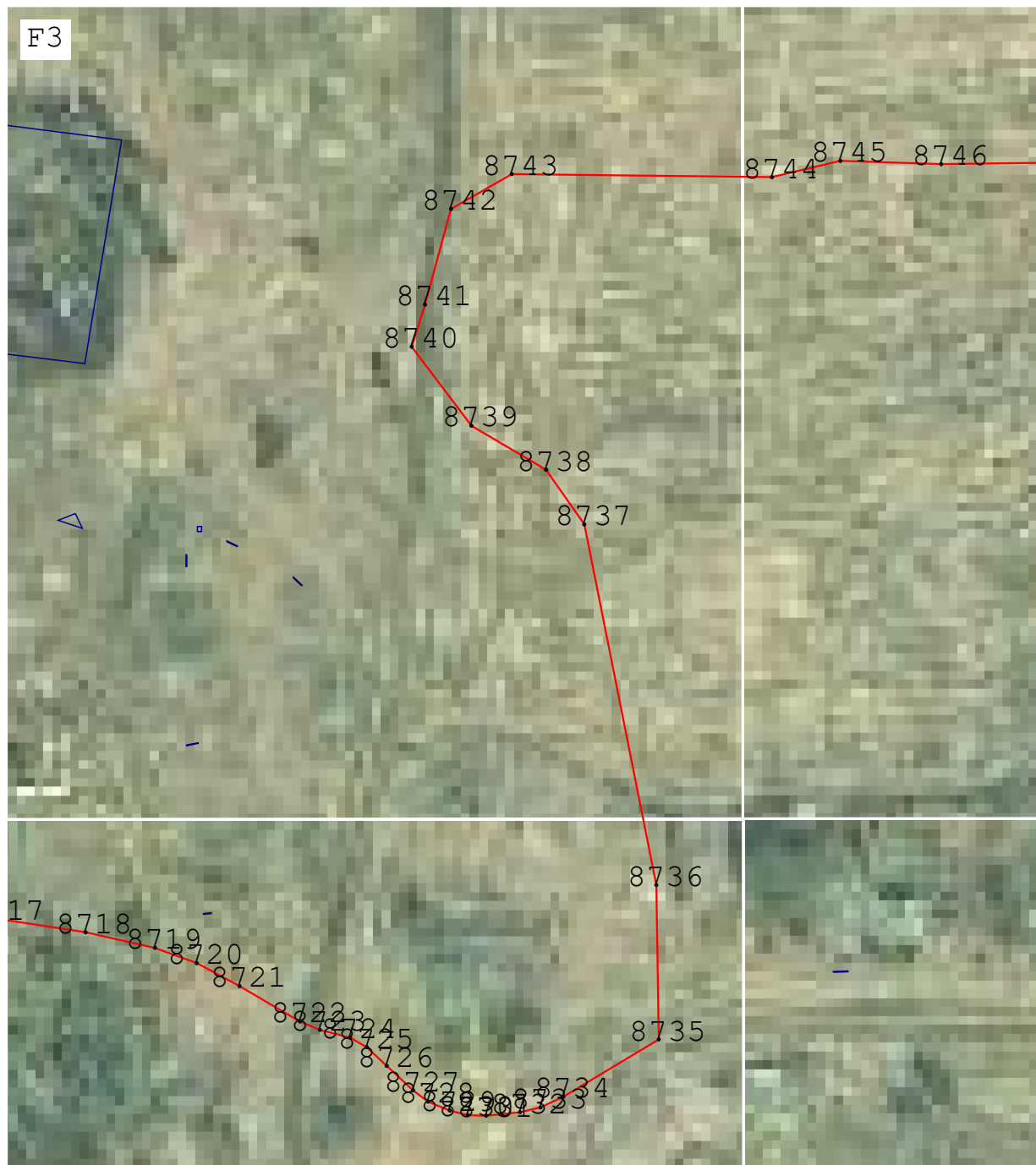
Подпись \_\_\_\_\_ Дата « \_\_\_\_\_ » \_\_\_\_\_ 20 \_\_\_\_ г.

Место для оттиска печати лица, составившего карту (план) объекта землеустройства



**КАРТА (ПЛАН)****с. Темяшево**

(наименование объекта землеустройства)

**План границ объекта землеустройства****Масштаб 1:2 000**

Подпись \_\_\_\_\_ Дата « \_\_\_\_\_ » \_\_\_\_\_ 20 \_\_\_\_ г.

Место для оттиска печати лица, составившего карту (план) объекта землеустройства



**КАРТА (ПЛАН)*****с. Темяшево***

(наименование объекта землеустройства)

**План границ объекта землеустройства****Масштаб 1:2 000**

Подпись \_\_\_\_\_ Дата « \_\_\_\_\_ » \_\_\_\_\_ 20 \_\_\_\_ г.

Место для оттиска печати лица, составившего карту (план) объекта землеустройства

**КАРТА (ПЛАН)*****с. Темяшево***

(наименование объекта землеустройства)

**План границ объекта землеустройства**

G2

**Масштаб 1:2 000**

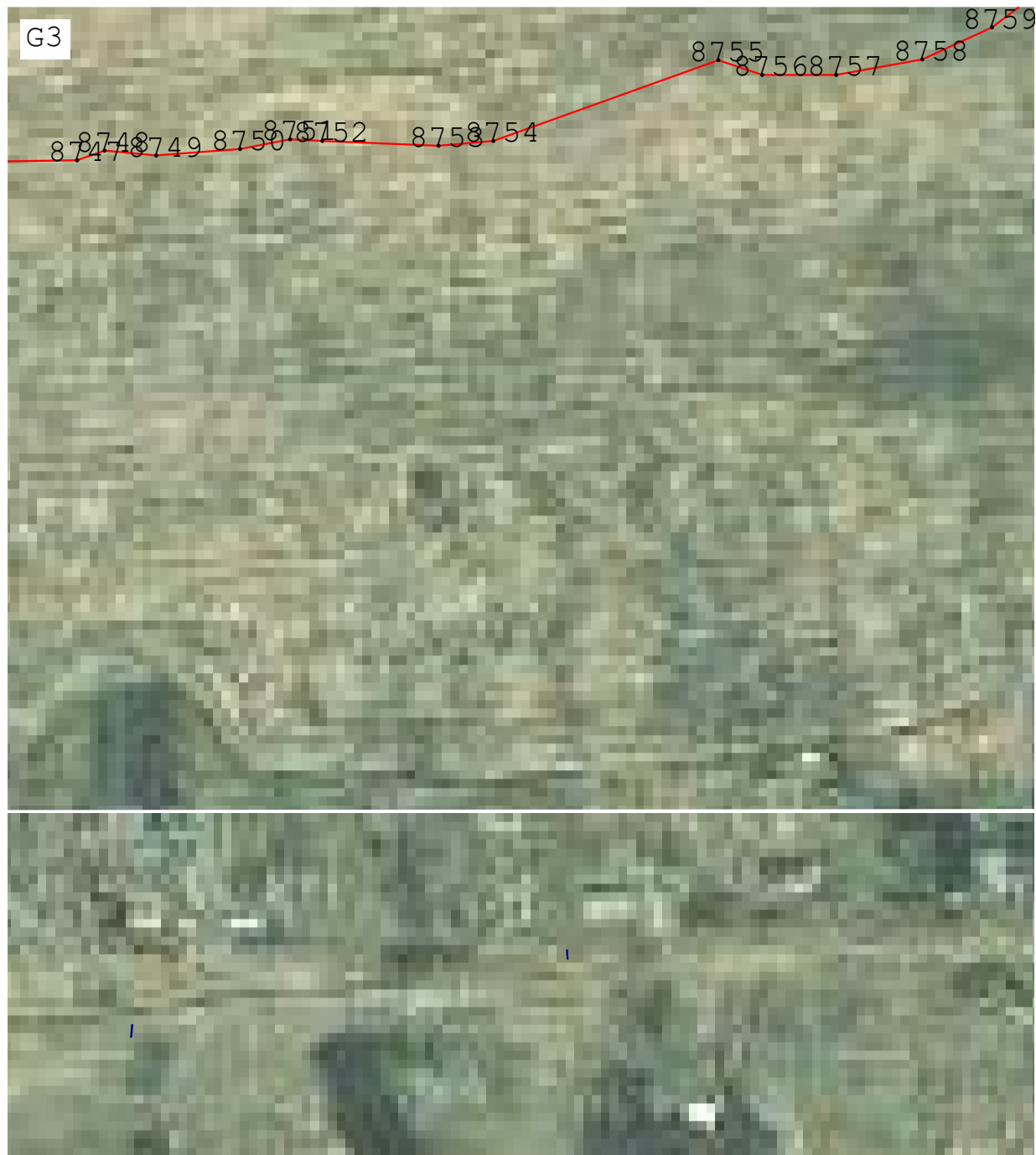
Подпись \_\_\_\_\_ Дата « \_\_\_\_\_ » \_\_\_\_\_ 20 \_\_\_\_ г.

Место для оттиска печати лица, составившего карту (план) объекта землеустройства



**КАРТА (ПЛАН)*****с. Темяшево***

(наименование объекта землеустройства)

**План границ объекта землеустройства****Масштаб 1:2 000**

Подпись \_\_\_\_\_ Дата « \_\_\_\_\_ » \_\_\_\_\_ 20 \_\_\_\_ г.

Место для оттиска печати лица, составившего карту (план) объекта землеустройства

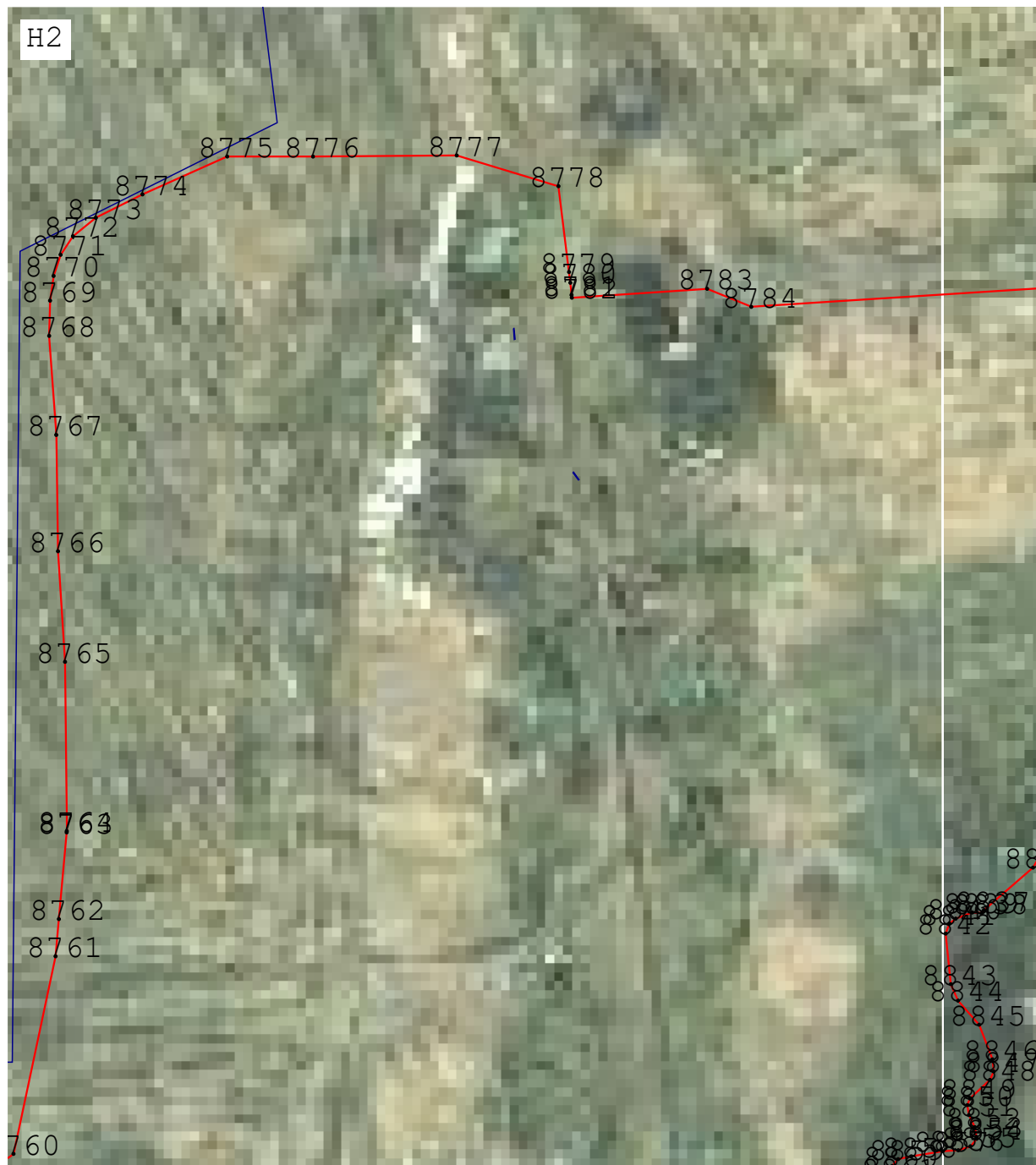


## КАРТА (ПЛАН)

с. *Темяшево*

(наименование объекта землеустройства)

## План границ объекта землеустройства



Масштаб 1:2 000

Подпись \_\_\_\_\_ Дата « \_\_\_\_\_ » \_\_\_\_\_ 20 \_\_\_\_ г.

Место для оттиска печати лица, составившего карту (план) объекта землеустройства

## КАРТА (ПЛАН)

*с. Темяшево*

(наименование объекта землеустройства)

## План границ объекта землеустройства



Масштаб 1:2 000

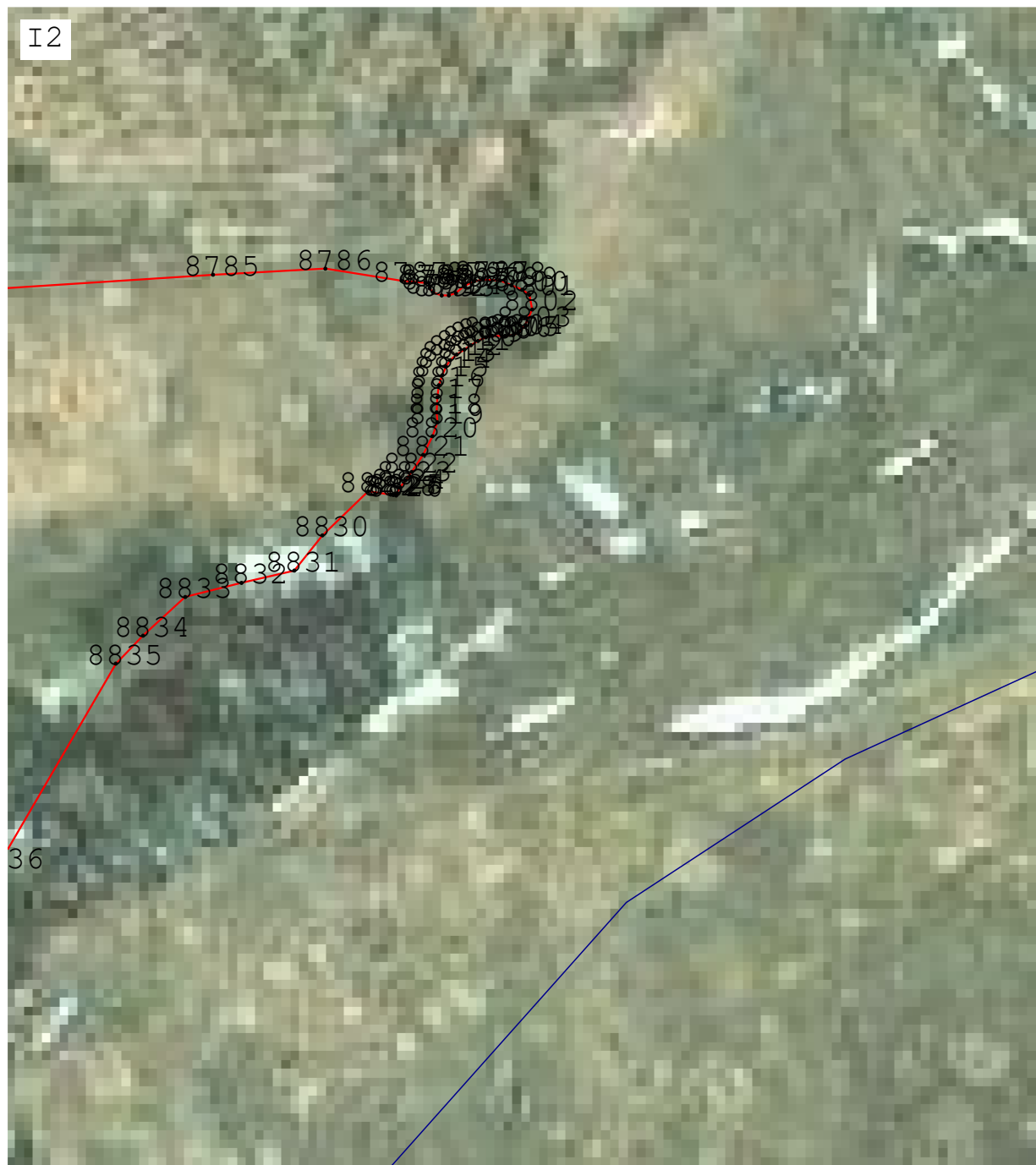
Подпись \_\_\_\_\_ Дата « \_\_\_\_\_ » \_\_\_\_\_ 20 \_\_\_\_ г.

Место для оттиска печати лица, составившего карту (план) объекта землеустройства



**КАРТА (ПЛАН)*****с. Темяшево***

(наименование объекта землеустройства)

**План границ объекта землеустройства****Масштаб 1:2 000**

Подпись \_\_\_\_\_ Дата « \_\_\_\_\_ » \_\_\_\_\_ 20 \_\_\_\_ г.

Место для оттиска печати лица, составившего карту (план) объекта землеустройства

## КАРТА (ПЛАН)

*с. Темяшево*

(наименование объекта землеустройства)

## План границ объекта землеустройства



Масштаб 1:2 000

Подпись \_\_\_\_\_ Дата « \_\_\_\_\_ » \_\_\_\_\_ 20 \_\_\_\_ г.

Место для оттиска печати лица, составившего карту (план) объекта землеустройства

**КАРТА (ПЛАН)*****с. Темяшево***

(наименование объекта землеустройства)

**План границ объекта землеустройства****Масштаб 1:2 000**

Подпись \_\_\_\_\_ Дата « \_\_\_\_\_ » \_\_\_\_\_ 20 \_\_\_\_ г.

Место для оттиска печати лица, составившего карту (план) объекта землеустройства